

*En historisk vandring längs Strandgatan*

# STRANDGATAN

## 1870-2020

Från järnvägen till Engelska Parken

Handel – Handelsmän - Byggnader

Gamlakarleby



*Lars-Eric Thylin / 2020*

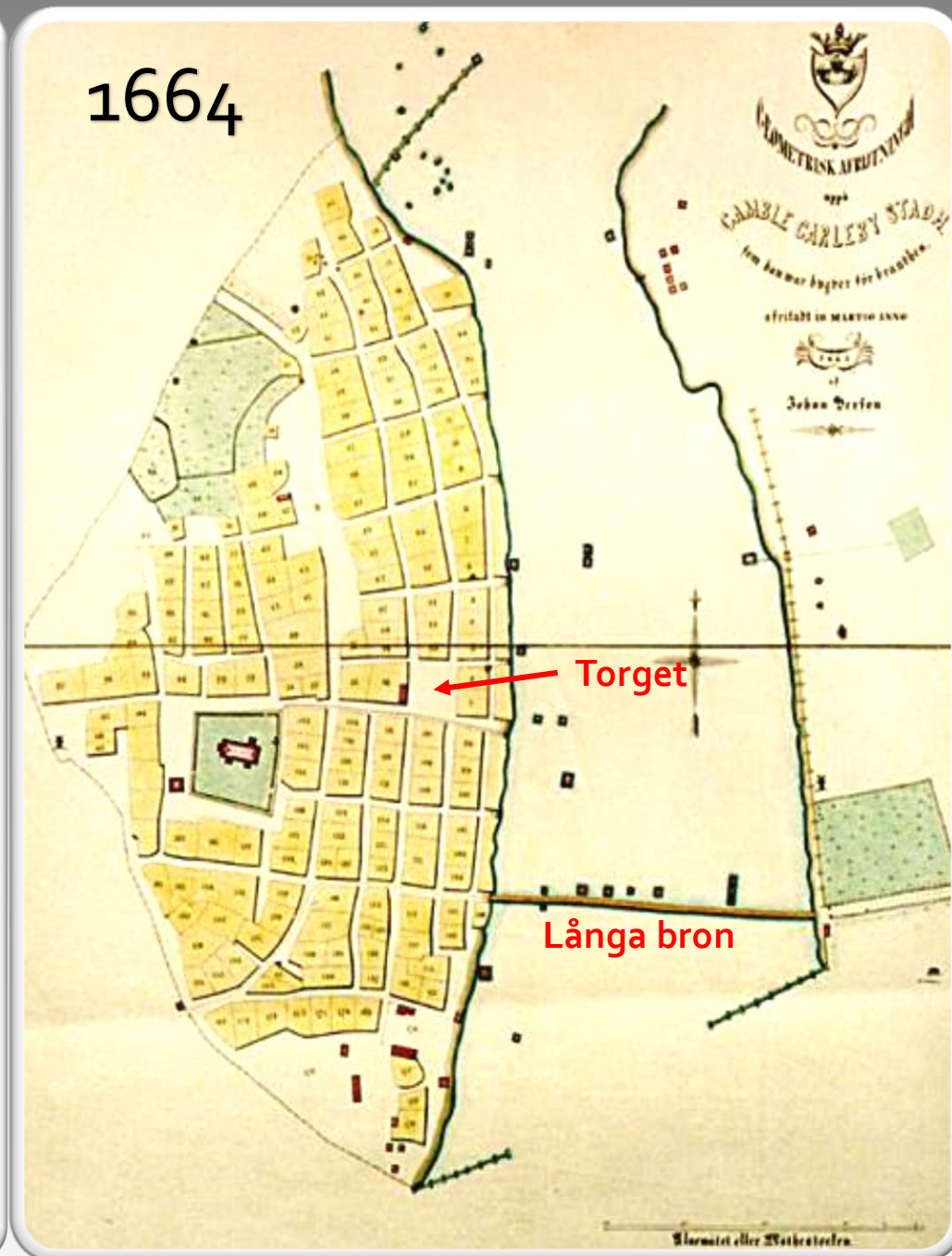
# Stadskartor

**400 år av landhöjning har förändrat stadsplanen**

År 1649 var Kyrkbacken ännu en holme i havsviken och Strandgatan till stor del havsbotten.

**Stadsgräns mitt i Sundet**

Då Gamla Karleby stad grundades 1620 vid Ristrands by, gick stadsgränsen mitt i Sundet och Hakalax förblev utanför.





# Gamle Carleby Stadh 1649

Torget på samma plats  
där Rådhuset byggdes  
år 1839.

Havsvikens (Sundets)  
strand täcker till stor  
del nuvarande  
Strandgatan.

Borgarnas varumagasin  
utefter stranden.













# Strandgatan – Vy 1942

Polishuset

Kailas hus

Telegrafhuset

Gamla posthuset









# 1942


Fastigheten byggdes för lastbilsförsäljning och verkstad.

Här inledde Evald Vainio år 1959 Kokkolan Pukutehdas Oy:s verksamhet som senare flyttade till Mesilä år 1971

På samma tomt verkade också Kokkolan Kappatehdas).



Gamla posthuset - Strandgatan





1962

Sokos / KPO

"KPO-backen"





1962

Sokos / KPO– Posten  
Strandgatan



Bild: K.Mäkinen



# Strandgatan



Post- och telegrafhuset



Posthuset före Chydenia II

**Före köpcentrets tid**



Kassatalo – Maxim - Handelsgillet

1960





Nuvarande  
**MAXIM**  
Affärscenter



KP kuva, Markku Joke

Rantakatu 1986.

Strandgatan 1986.





1967

## Karleby Centrum

Informationsskylt  
gällande avstånd  
från Jakobstad  
36 km





1981

## Strand- och Fabriksgatan

TV-Store  
Pikapesu





1957



Peter Slotte/KHRM

Näkymä rautakauppa Hakaan, 1957.




1942

Polishuset

Kailas hus

Post- och  
Telegrafhuset





**Kailas hus – Strandgatan  
(Mediakulma)**











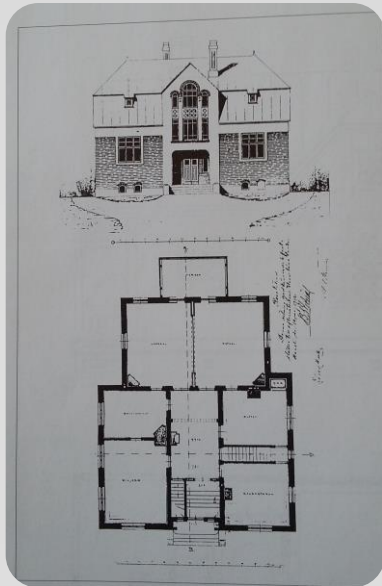


1912 (Byggd)

## POLISHUSET

Byggdes 1912 för  
Sällskapsklubben.

Ritad av Alvar  
Åkerman.



Polisen flyttade hit från Rådhuset och Långbrogatans polishäkte





# LÅNGBROGATAN

33

Indola huset

Byggd 1937

Ritad av J.G.Indola





**STRANDGATAN  
och  
LÅNGBRO-  
GATANs  
korsning**

Indola huset till  
höger

Kjellmanska  
huset till vänster  
Pukumies





**Kjellmanska huset – Strandgatan**

Byggd 1940 – Ritad av Gunnar Indola

Emil Kjellmans butik – Järnhandel HaKa





1941

HAKA  
Järnhandel  
i Kjellmanska  
huset





## Carl Donners hus

(Anders Donners son)

Uppförd i sin  
nuvarande form 1810  
av Jakob och Brita  
Hongell (syskon)

Före ombyggnad ägdes  
stugan av Matias Kiemmer

1. Johan Röring (1760)
2. Matts Hongell (gift med Rörings dotter Margareta)
3. Jakob och Brita Hongell (syskon/1810)
4. Beata Hongell Gottsman
5. Anders Donner (1850)
6. Carl Donner och Katarina Riska (-1888)
7. Britta Berkeley (Niemi)

Källa: Gamlakarleby stads historia  
Del 3



1980-talet



1957



Peter Slotte /KHRM

Donnerin talo, Pitkäsillankadun ja Rantakadun kulmaus, 1957.



# Öllers Handelshus





Öllers Handelshus  
Fotat från Indolahusets tak





1940



KKOLA  
2520





Rivning av Öllers  
byggnader för Prests  
affärshus

Bild: Rolf Prest



# Prests affärshus

Stamapoteket

Diama

Sportmagasinet

Info Bokhandel





Strandgatan 1960-tal  
Dubbelriktad





# Sparbankshuset "Vaakuna"

Byggd 1973  
Ritad av Krister  
Korpela



Saluhallen (KPO) 1965 – före Vaakuna



Gamla Saluhallen  
Byggd 1909 (Alvar Åkerman)






# Saluhallen - Elverket

Elverkshuset 1905 (Fronterus & Strengell)

Saluhallen 1909 (Alvar Åkerman)

Stadens allmänna bastu fanns i Elverkets källarvåning





1920-talet

**VÅGHUSET**

**SALUHALLEN**

**ELVERKET**






# 1970-talet

## Societetshuset

## Rudbäcks cykelaffär

## Mokka-Motti





**Yxpila - linjen**

**Onni Långsveds  
autobuss trafik**

**Hållplats vid  
Elverket/Saluhallen**





# Busshållplats invid Sundet på Strandgatan

På väg till landsbygden..





# 1928

## Slottes hus i hörnet av Strand- och Torggatan

Byggt av M.A. Slotte 1928

Ritad av byggmästare  
Gunnar Indola



I huset har funnits bl.a. Saluhall och Haukis matvaruaffär



**Chydenius parken (1903)**  
**Nya eller Östra parken (1860)**

Chydenius parkens tomt  
testamenterades av systrarna  
Kyntzell till staden på det  
villkoret att en park grundas  
på tomten.

Den av Valter Runeberg  
planerade statyn över kyrko-  
herden Anders Chydenius  
avtäcktes år 1903 och står  
centralt i parken.



Parken finns mellan Prests och  
Slottes affärshus



Anders Chydenius 1729-1803  
1903 / Valter Runeberg



Chydenius minnesstod. G. Lohkarleby 1920/20  
Chydeniusen Nuistopäts.  
En hjärtlig hälsning  
från  
Pappo.  
E. & A. Axelqvists Bokhandel, Gamla Karleby.  
E. & A. Axelqvist i Kirjakauppa, Kokkola.



# 1950-talet

Saluhallen i Slottes hus i  
hörnet av Strandgatan  
och Torggatan



Korvmakarna i Saluhallen på  
1950-talet



1940-talet

Strandgatan  
Slottes hus

Springpojke,  
"Tsuppari" med  
paketcykel på väg  
med försändelser





1910



Våghuset / Fotat från Societetshuset

1905



Korsningen Strandgatan-  
Torggatan  
Hakalax bro/Mejeribron



Donnerska stranden vid Sundet

1870

Stadens första stenhus  
Byggt av Joachim Donner  
1806  
Även sonen Anders Donner  
bodde i huset

Bild från 1870  
(KP 1972)

Gamlakarleby på 1880-talet. Vy från nuvarande hotell Grands parkeringsplats mot den s.k. Donners strand. Till höger Stadssundet med strandmagasin och båtar. Byggnaden i mitten är familjen Donners stenhus, bakom detta syns rådhuset och till vänster, på nuvarande Postbankens tomt, en uthuslänga från 1700-talet.



# Joachim Donners hus

Nuvarande Societetshuset

**Donnerska  
huset med  
nybyggd andra  
våning**

**Donnerska  
stranden**

**Rådhuset  
skymtar i  
bakgrunden**



Bilden tagen före  
mejeribrons bygge 1905



# Stadens första stenhus

Omändrad i olika skeden

Byggd av Joachim Donner 1806

Övriga ägare:

Anders Donner 1822

Otto Donner 1857

Sällskapsklubben 1894

Adolf Rothoff 1898



*GAMLA-KARLEBY - Societetshuset Seurahuome.*





Elverket, Saluhallen

1930-talet



# Societetshuset

## SOCIETETSHUSET

**Konsul Eliel Sandbacka** ägde huset vid tiden då den stora utvidgningen gjordes mitt under brinnande krig mellan åren 1941 och 1943

Senare ägare:

- Rautavaara
- Uusi-Honko
- Palokari
- Juntunen





# 1943

Syyskuun 16 päivänä

KOKKOLA

## Hötelli Seurahuone,

eräs Pohjanmaan ajanmukaisin ja upein uudistalo, vihitään Kokkolassa tänään



Hotelli Seurahuoneen julkisivu Sundin takaa nähtynä. Komeana ja multa korkeampana se kohoaa toisten yläpuolelle ja suo ylimmistä kerroksistaan katsojalle erinomaiset näköalat.



Hotelli Seurahuoneen toinen julkisivu. Ensimmäisessä ja toisessa kerroksessa sijaitsevat tällä puolella Granholm & Källin liikehuoneustot ja kolmannessa kerroksessa raittiuskahvila.

Byggnaden ägdes vid detta skede av konsul Eliel Sandbacka

Kokkola on rohkeitten ja toimeliaitten liikemiesten kaupunki. Heidän osuutensa kaupungin elämään ja aivan erikoisesti viimeaikaiseen elämään on hyvin merkittävä. Heidän toimestaan on Kokkola kasvanut ja kaunistunut harvinaisen nopeasti ja komeat kivitalot ja upeat tehtaot ovat kohonneet heidän yritteliäisyytensä ansiosta.

Nykyisen Kokkolan suurin talo, Hotelli Seurahuoneen uudisrakennus, on nyt valmistunut ja sen vihkiäistilaus on tänä iltana. Tämän laajalti tunnetun hotellin entinen rakennus on palvelut vuosikymmeniä Pohjanmaan matkusta- liikennettä ja toiminut ensiluokkaisena hotelliravintolana. Kaupungin jatkuvan kasvamisen takia se kävi kuitenkin liian pieneksi, mikä vuoksi nykyiset omistajat ryhtyivät suunnittelemaan uutta ja ajanmukaista rakennusta. Sen rakennustyöt aloitettiin v. 1941 tammik. 15 p:nä ja hotelli suljettiin saman vuoden toukokuun alussa. Monet vaikeudet ovat kuitenkin kasautuneet rakennuttajien tielle. Sota-aika on erikoisesti työväen hankinnassa tuottanut vaikeuksia ja moneen kertaan ovat työntekijät vihtyneet työmaalla, kun heidät on viety muihin tehtäviin. Rakennusaineiden hankinta on myös tuottanut suuria ponnistuksia, mutta kokkola-aisella sitkeydellä ja uutteruudella näistä rakennuttajat ovat selvinneet niinkin loistavasti, että tänään voidaan vihkiä tämä ajanmukaisin ja eräs koko Pohjanmaan suurimpia hotelleja tarkoitukseensa. Eteen kasautuneita vaikeuksia on tunnevasti helpottanut se, että huomattava osa rakennustarpeista hankittiin jo rauhan aikana.

Varsinaista urakoitsijaa rakennuksella ei ole ollut, vaan ovat



Konsuli Eliel Sandbacka. Seurahuoneen uudistalon rakennuttaja.

rakennuttajat itse teettäneet työt. Vastuuna-isena rakennusmestarina on ollut koko ajan paikkakunnalla tunnettu rakennusmestari Herman Söder-



K. J. Ahlskog. Seurahuoneen uudistalon piirtäjä.

tund ja toisena rakennusmestarina Vickström. Yhdessä he ovat kokkolalaisen rakennusmestari K. J. Ahlskogin piirustusten mukaisesti ja tämän henkilökohtaisen valvonnan alaisena kantaneet suurtyön aiheuttaman kuorman ja helteen.

Julkaistaksemme joitain lukua mainitsemme, että koko talon kuutiolavuus tekee 19.000 kuutiometriä. Rakennus on kuusikerroksinen, joista alakerrassa liikehuoneita ja kahdessa ylimmässä kerroksessa asuinhuoneustoja. Näistä kuitenkin voidaan tehdä helposti matkustajahuoneita, jos kasvavan kaupungin tarve niin vaatii. Matkustajahuoneita on muuten nykyisin 40.

Ravintolasaleja on kolme, kellarikerroksessa maalaisia ja työväestöä varten ja kolmannessa kerroksessa raittiusravintola, jonka rakennuttajat ovat erikoisesti halunneet laittaa suuren ja tyylikkään sellaisia varten, jotka eivät viihdy tavallisessa anniskelu- luoikeuksin varustetussa ravintolassa. Tämä komea raittiuskahvila on 309 neliömetrin suuruisen, varsinaisen ravintolan lattiapinta-ala on 350. Toisessa kerroksessa on myös Seuraklubin huoneusto, jonka pinta-ala tekee yhteensä 225 neliökilometriä. Erikoisuutena on myös n.s. Pellisali talon ylimmässä kerroksessa, mistä ovautuu ihana näköala merelle ja Kokkolan ympäristöön. Tätä salia vuokrataan kokouksi aisuuksiin, häihin, hautajaisiin ym. sellaisiin tarkoituksiin. Sekin on saanut aina 100 neliömetrin lattiapinta-alan käyttöönsä.

Talon matkustajien käytössä on myös ensiluokkainen suomalainen sauna. Kaksi henkilö- ja yksi keittiöhissi palvelevat tarvittavaa talon sisäistä liikennettä.

Tilava kattoterassiravintola valmistuu ensi kesänä.



1969

Halpa-Halli

Strandgatan 21



Företaget inledde sin verksamhet i Gamlakarleby år 1969. Man hyrde utrymmen i Renlundska fastigheten på Strandgatan 21


Bild: Halpa-Hallis historia



# “Isaks kyrkan” Allmän pissoar

Rantakadulla kalahallia vastapäätä toimi pitkään tämä Iisakin kirkkona tunnettu yleinen käymälä. Sen liepeillä liikkui viinanmyyjät, sota-aikana myös jopparit sekä kellokauppiat. Ja bisnes sujui, varsinkin iltahämärissä. Varmasti ei tiedetä, mistä lempinimi Iisakin kirkko alunperin keksittiin. Ehkä se annettiin rakennustöiden hitaan edistymisen vuoksi tai sitten wc:n puhtaanapidosta vastanneen Iisakin mukaan.

Fanns invid Sundet på samma plats  
som “Isaks Grillen” finns idag



Leo Torppa



# 1812

## Strandgatan 27 Snellmans gården

Johan Wilhelm Snellman bodde här under åren 1813-1821


Huset byggdes 1812 av Jean Kyntzell (bror till Anders) för sin släkting och kapten Christian Henrik Snellman.

Under JWS tid ägdes fastigheten av Anders Kyntzell.

JWS föddes på Kyntzells skepp "Patience" 1806 i Stockholms hamn. Familjen bodde då på Tjärhovsgatan 5 i Stockholm.

Som 7-åring flyttade han till Gamlakarleby och bodde här till 1821 då familjen flyttade till Alahärmä.

Under 1820-talet återkom han minst i tre perioder som hemlärare för borgarsönerna Rahm, Roos och Kyntzell. Under denna tid har han stor nytta av Läsesällskapets litteratur.  
(E.Huima/t 13/10)



Anders Kyntzell



J W Snellman


JWS lärde sig finska av sina studiekamrater J L Runeberg och Elias Lönnroth vid Åbo Akademin 1822-



# 1961

Vid Strandgatans slut  
står den speciella  
Idrottsgården som  
byggdes år 1961

Vid den tiden fanns  
båtar ännu förtöjda på  
denna höjd i Sundet.





# 1895

## Engelska parken (1895)

Parken grundades på den plats där det gamla tjärtorget hade funnits. På grund av tjärans lättantändlighet och till följd av landhöjningen blev man tvungen att flytta hamnverksamheten till Halkokari.

Parken fick namnet Engelska parken, efter barkassen som erövrats av den engelska kungliga flottan i slaget vid Halkokari 1854.

I parken finns också en staty av Ernst V. Knape.


Strandgatan slutar vid  
Engelska Parken

# Engelska Parken



Ernst V Knape 1873-1929  
Läkare och författare





*Kokkola — Gamla Karleby  
Englantilaisten vene — Engelsm. båt.*



# Engelska Parken



Barkasshuset och den stora  
poppeln



Stadens  
grundare Kung  
Gustaf II Adolf  
får en egen  
400-års staty

Trästatyn är skulpterad  
med motorsåg av  
skulptören Ulla Haglund



7.9.2020





# "Tysta Bilder"





# "Tysta Bilder"



Leo Torppa



**"Tysta Bilder"**





# "Tysta Bilder"





# "Tysta Bilder"





# "Tysta Bilder"





# "Tysta Bilder"



Karleby 1928



Bild: Arimo Eklund



# "Tysta Bilder"



Bild: Janne Rentola



"Tysta Bilder"

2020





*En Vandring  
i Minnenas  
Värld*



*Strandgatan vid stranden av Sundet*

Bild: M.F.Myllymäki



# Källhänvisning



Ett Företagsamt Folk, Leo Torppa, Keijo Jokinen, Eero Huima, Toivo Sandkvist, Annikki Wiirilinna, Kristina Ahmas, Gamlakarleby stads historia I-IV, Museokuvat, Postkort, Karleby.fi, m.fl.

**Bildresa i serien "Gatorna Berättar"**