



FÖRSVUNNA BYGGNADER I GAMLAKARLEBY CENTRUM

En mångsidig byggnadskultur har fått ge vika
för stadens tillväxt och modernisering.
Antingen genom rivning eller eldsvåda.

En försvunnen byggnadskultur

Lars-Eric Thylin / 2022

Sammanställning av bilder på hus och byggnader som inte lyckats överleva under Gamlakarlebys utveckling

Rivningsivern sedan 1960-talet har skördat många fina byggnader och många fina arkitektoniska detaljer har försvunnit.

Få är de värdebyggnader där man gått in för en renovering.

Gällande den gamla byggnadskulturen verkar det som om vi förnöjt oss med Neristan som ett historiskt inslag från gamla tider. – Övriga centrum bebyggs med tunga betongkolosser, där detaljrika arkitektoniska inslag inte välkomnas.

Sedan 1960-talet har ca **90** hus och byggnader försvunnit i stadens centrumområde:

- Långbrogatan 28 st
- Storgatan 20 st
- Strandgatan 10 st
- Torggatan 32 st



Naturligtvis hade många av dessa "tjänat ut sin tid", och det var inte ekonomiskt försvarbart att renovera.

Lars-Eric Thylin

Mediahörnet förr i tiden..



*Ur vägen !
Ge utrymme för
Det Nya !*



Stadens första stenhus

Byggd av Joachim Donner 1806




Bild från 1870

Delar av byggnaden finns ännu kvar
i det nuvarande Societetshuset

Joachim Donners hus

Andra våningen tillbyggdes
i slutet av 1800-talet



Bilden tagen före
mejeribrons bygge 1905

”Donnerska stranden”

1901



KOKKOLA.

"ALEA" V-1901




RODENSKA HUSET

Byggd 1924
Konsul Astley Rodén




Svenska gården



Svenska gården muhkeine kivimuurineen oli kuin köyhän kaupungin palatsi.

Huset brann 1974 (KHRM)



Rodenska huset

Hotell Commerce

Brann 1893. Nuvarande Kokkolinna.



Sällskapsklubben verkade i byggnaden



Tobaksfabriken

Fabriken byggdes år 1763 och
Fabriksgatan fick sitt namn efter
tobaksfabriken.

Gamla Karleby - Krokola 15/10

Th. von S. S. S.

Otto Rodéns gård
Storgatan 2
1892




Storgatan 2 – KOP:s fastighet på 1920-talet
(mittemot Kokkolinna)



Storgatan 2 (Ritad av Alvar Åkerman)

3 112 Kansallis-Osake-Pankki Isokatu 2
3 113 Kansallis-Osake-Pankki Storgatan 2



Hus i fridfull balans..





*Fris' sin'
Kals*

Gamlakarleby
Kokkola v. 1903.

Storgatan 1903



Jean Kyntzells hus / Gamlakarleby Handels Ab (Slottes hörn)

Boehmska huset
Storgatan 6
(Nuvarande OP)



Byggd av handelsmannen Axel Böckelman år 1829

1980



Bild: Leo Torppa




Bild: Peter Slotte

Niukkalinna

Iisakki Niukkala
byggde huset mellan
åren 1912-1916
Revs 1980





SHELL
GASOLINE

Källa: Bo Verner Grahn

Niukkalinna - Meijeriet



Niukkalinna



1979





H.Kangas 1968

Saluhallen - Strandgatan
Elverkshuset 1905 (Fronterus & Strengell)
Saluhallen 1909 (Alvar Åkerman)





Västra Parkens paviljong

1899-1958

Gamlakarleby, Västra parken

Gamlakarleby, Västra parken

Gamlakarleby
Kokkola

Parkpaviljongen
Puistopaviljonki



Västra Parkens paviljong

1899-1958



Västra Parkens paviljong



Mannerheimplatsen

Branden
1972



Leo Torppa

Alfr. Björklunds kolonial- och partiaffär.
Brann på 1960-talet



Torggatan / Storgatan

Alfr.Björklunds partihandel

Torghandel på gamla
salutorget





Alfr. Björklunds villa i Yxpila





Bild: Keijo Jokinens arkiv

Nikkiläs butik och Pika-Baari, VaPe t.v. Hagas korvfabrik - Långbrogatan

Långbrogatan på
1960-talet
(Bild: Leo Torppa)





Bild: Leo Torppa

Långbrogatan – Björkmans gård (Ermo) och
Öllers Handelshus (Prests)
Båda uppförda 1862



Eglé Björkmans gård – Storgatan
(Nuv. "Ermos" fastighet)



Byggd år 1862



Storgatan 11
Björkmans gård
1862

Nuvarande "Ermo"-fastigheten

STORGATAN 29
Biograf Central

Huset byggdes av Jacob Donner som bedrev handel i huvudbyggnadens nedre våning.

Biograf Central ritades av Alvar Åkerman år 1907

Biografdelen "Central" och huvudbyggnadens trädel brann år 1919.


Föreningen "Mercurius" återuppförde huvudbyggnaden och fortsatte med caféverksamheten i övre våningen.



1907



KPO:s slakteri invid järnvägen
(Nuv. Nedfart till Prisma)





KPO:s slakteri invid järnvägen
Sandströms snickereri





VR:s arbetarbostäder



VR
arbetarbostäder



Libeckska Sjukhuset - Sjukhusgatan



Libeckska BB – Sjukhusgatan (Tidigare Alkulan koulu)



TERVEYSKESKUS
TALOUSTOIMISTO →
← VUODEOSASTO I

HALSOVÄRDCENTRAL
EKONOMIBYRÅ →
← BÄDDAVDELNING I

Hörnet av Långbrogatan och Hakalaxgatan
Atomo i bakgrunden



Bild: Leo Torppa



Bild: Vanaja Viesti / 1964

Atomo Oy:n liiketalon komea julkisivu Pitkäsillankadun puolelta nähtynä.

ATOMO - Långbrogatan
Byggt av Runar Nyström för bilaffären
Tidigare Norrgårds



Hakalax polishäkte
Långbrogatan



Bild: Leo Torppa

Hakalax polishäkte – Långbrogatan
1928 / förbudstider

Senare KePa:s Esso-station



Bild: Thylins arkiv



Bild: Leo Torppa

Fennia baren / Vicki Nehrenheim - Långbrogatan

Ristrandsgatan
Anderssons verkstad



Gamlakarleby Handelskompani - Långbrogatan
Byggt av Jan Forsén 1839



Kokkola - Gamlakarleby



Gamlakarleby Handelskompanis gamla fabrik (Anttila P-hus) - Långbrogatan




V. Orell Målerifirma & Skobutik - Långbrogatan

Kahvila – Ruokala
Nuvarande Halonen (Åström)



Åströms gårdsbyggnader
Café och Matbar







VNB/KHRM

Torikatu 25, veljekset Nybergin talo, Ford automyynti.

"KeLe"



Nybergs hus



Tavik 1905



- Metodisternas Emanuelkyrka i hörnet av Gustav Adolfsgatan och Långbrogatan. Huset hade byggts år 1890, och det revs år 1974. Leo Torppa.

Torggatan

GaTel



Storgatan 22
Café Fenix





Gamlakarleby Sparbank / Storgatan 5



Keijo Jokinen

Säästöpankki ja Niemen talon saneeraus, Isokatu 7, 1940-1950-luvulla

1802

Storgatan 8 - Gustaf Libecks hus - senare Herrmansons
mellan Kyntzells och Boehms (Maxim)




Bild 20. Libeckska gårdens fasad mot Storgatan.

Byggskeden: 1760 / 1786 / 1802

Gustaf Libecks/Hermanssons hus





Gustaf Libecks/Hermanssons hus



Boehmska gården



Kalkbän—Gemma Karleby
Jankala—Storgatan




Kalkbän—Gemma Karleby
Jankala—Storgatan

Restaurang Furu - Apotek i hörnet - Mannerheimplatsen




*Kultaseppä O. Niemen liiketalo Isokatu 7
Guldmed O. Niemis affärshus Storgatan 7*






Storgatan 7
Niemis affärshus



Storgatan 4
Nuvarande KPO/Rosso



Gamlakarleby. Järnvägshotellet.
Kokkola. Rautatienhotelli.



KPO:s affärshus - Tidigare Järnvägshotellet - Storgatan



KPO

Korona
Lipponen
KUKUJEN KUNINGAS
MARALVELI

TAVARATALO

UKINE
STEL MESSIEN
ESTEN PÄÄLLÄ

113 VÄNÄN

13 ARAKKA 245

8 Oulu
80000 497

NOVA 1117

WYNNY HILTONIN

KPO KASSA
KPO KASSA
KPO KASSA

TAVARATALO

BARI

YC-728

KPO - backen



Mellan Kokkolinna och
gamla Samskolan GSSL





Kailas hus
Nuv. Mediakulma



Kailas hus
Nuv. Mediakulma





Livlig byggverksamhet
Gkby Bilaffär
Sokos varuhus

Kailas hus

Stransgatan 7/9 med Polishuset i bakgrunden / 1940
Nuv. Maxim



Jakob Finniläs tobaksfabrik 1870-

Bild: Museokuvat/Synnöve Ahlbäck

Strandgatan 7/9
Nuv. Maxim

Tobaksfabriken

Finniläs tobaksfabrik lär ha verkat i hörnet av Strandgatan och Fabrikgatan. Fabrikens piptobak var mycket populära i de olika konsumentgrupperna, likaså cigarrerna Kokko och Jägaren. Jakob Finnilä dog 1891. (Annikki Wiirilinna/1987)



Donnerska huset har idag
renoverats till ursprungligt
skick från 1810

Western
1978-



Bild: Peter Slotte

Kyntzells gårdsmiljö i stadens
absoluta centrum år 1963



Polishuset
Strandgatan




Byggt 1912 / Alvar Åkerman



Rivning för Prests
affärshus
Bild: Rolf Prest

Öllers Handelshus

Byggt 1862



Öllers Handelshus (nuv. Prests)
Byggd 1862





Långbrogatan
(Nuv. Kvarngården)

Hudaffär Verner Mattsson
1927



KHRM

Werner Mattsonin talo.

Långbrogatan
Werner Mattsons hus



Mattssons Kvarn – Långbrogatan
(Kvarngården)





Nuvarande Halpa Halli

Fabriksgatans bro - "Pikkusilta"



Fabriksgatans bro 1949
"Pikkusilta"



Savolainens hus

Fabriksgatan



ÖB / Österbottningen

1938-1984

Ö.Kyrkogatan 18 / Torggatan

Tidigare BB och läkarbostad



Husmodersskolan

Skolan var också delägare i Bagerifirma Aitta Kivilaakso & Knit, som ville befrämja finskhetsidén inom bageri-branschen.

Man ville erbjuda bröd bakade av finskspråkiga bagare och bagerier.

Bolaget gick dock i konkurs under det första verksamhetsåret.

Källa: Gamlakarleby stads historia IV (s.132)

1916

Husmodersskolan i korsningen av Torggatan och Gustaf Adolfsgatan



Kokkolan tapahtumissa talvella 1918 oli silloinen emäntäkoulu Torikadun ja Bulevardin kulmassa tärkeä muonituspaikka.


Boulevardsgatan
Boulevaardinkatu
Kokkola - Gamla - Karleby



Husmodersskolan


1905 - 1961

Gamlakarleby Andelsmejeri. Kokkolan osuusmeijeri.



4453.

Torggatan





Gamlakarleby Andelsmejeri
Torggatan

Torggatan




Café Norrbaggen

1842 - 1954

Gamla brandstationen mittemot kyrkan,
Torggatan




1654-1876



1877-1958







Branden
1958




Ab Gamlakarleby Handelskompani

Nya fabriken på Tjärhovet 1960-1975



Karlebygatan nära simhallen

H.Nylunds skafffabrik och snickeri
1908 - 1984





Tjärhovet




Gamlakarleby Stensliperi Ab invid järnvägen vid Mesilä (Gustav Forsells morfar/Mattson)

Kesko Oy partihandel
Vasavägen



Pohjanmaa Oy partihandel mittemot järnvägstorget



Pohjanmaa Oy partihandel mittemot järnvägstorget



"Nyyjork" sjömanshusen invid sportplan






Karlebygatan
Idag Konekeskus

Chydenius folkskola 1913
Revs 1997
Torggatan 4



Chydenius folkskola
Torggatan 4





Chydenius skola byggdes 1964 på Anders Chydeniusgatan

Bild: Eugen Söderström



Skolan revs 2018

Gamla samskolan
(GSSL)



Ritad av arkitekt L.J.Lindqvist 1866
Förstorad enligt ritningar av C.F. Rosqvist 1888



Gamlakarleby Sv. Samskola




Branden 1990





Keskipohjanmaan kirjapaino
Hotel Hospitz
KPO/vd bostad
(Matkayhtymä/RTV service)







Axel Hagas korvfabrik

Axel Hagas korvfabrik



V.Kyrkogatan 19 (Församlingscentret)
Edv. Siléns Uraffär

Edv. Silén
AMLA KARREBY






Strandgatan; Telegrafen, Posthuset

1962



Bild: K.Mäkinen



Karleby Sparbank - Kaarlelan Säästöpankki

Byggd 1951
Ritad av arkitekt Matti Finell

KARLEBY KOMMUNALKANSLI

1972-1977



Bild: Karleby sockens historia IV



Långbrogatan 12

Långbrogatan - Helge Hallmans Bilaffär



Lindroosin
Tukku

Chydenius folkskola

Långsved

Långbrogatan 8

Bild: Leo Torppa

Torggatan 6

Byggt av C.E.Enqvist 1917

Maria Åkerbloms och Eino

Vartiovaaras hem under

Karlebytiden



1922

Saarukkas gård i Hakalax (1906)
(senare Hakalax Shell)



Huhtamäkis karamellfabrik invid Suomen Marjat
Nuv. Kallestorg

1920





Lindroosin Tukku

Bild: K.Lindroos

1960-talet

Isokangas

Thylin

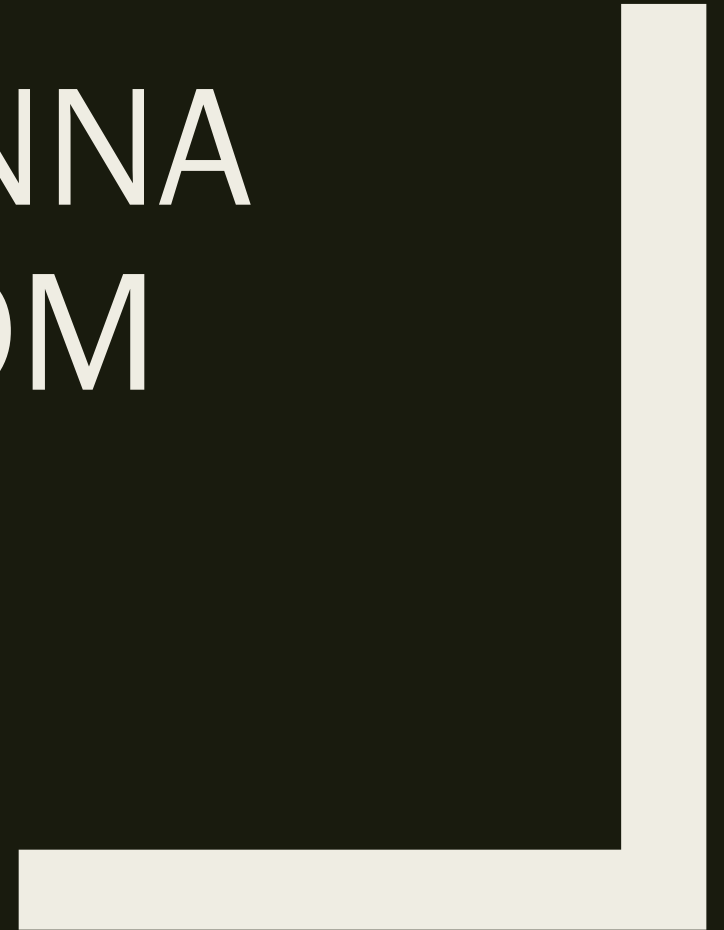
Atomo

Kesoil

Granholm




DIVERSE ALLMÄNNA
BYGGNADER SOM
FÖRSVUNNIT





Vägningshuset ca 1906
Mejeribron byggdes 1905
(fotat från Societetshusets fönster)

Gamla busstationen




Stationskiosken

Här hämtade man sina
dags- och veckotidningar




Kiosken
Vid
Västra parken




Vattenposten
invid samskolan





Leo Torppa



"Isaks kyrkan" – Allmän pisoar

Rantakadulla kalahallia vastapäätä toimi pitkään tämä Iisakin kirkkona tunnettu yleinen käymälä. Sen liepeillä liikkuvat viinanmyyjät, sota-aikana myös jopparit sekä kellokauppiat. Ja bisnes sujui, varsinkin iltahämärissä. Varmasti ei tiedetä, mistä lempinimi Iisakin kirkko alunperin keksittiin. Ehkä se annettiin rakennustöiden hitaan edistymisen vuoksi tai sitten wc:n puhtaanapidosta vastanneen Iisakin mukaan.



Bakom Idrottsgården

Leo Torppa

Kuplauimahalla 1970-luvulla.

Torggatan 2
Helmut Nehrenheim



Kioski

Metro

Kiosken

1950-talet



Långbrogatan; Fennia kiosken, Kemikalia Widlund, Gunnar Anderssons bilaffär







Bild: Leo Torppa



1980



Bild: Peter Slotte

Union servicestation (Leif Sundholm) på Långbrogatan (Kallestorg idag)

Finlands äldsta bevarade
Shell-servicestation,
Foto från 1930-talet




Brännvinsbränneriet invid Sundet
Grundades 1869

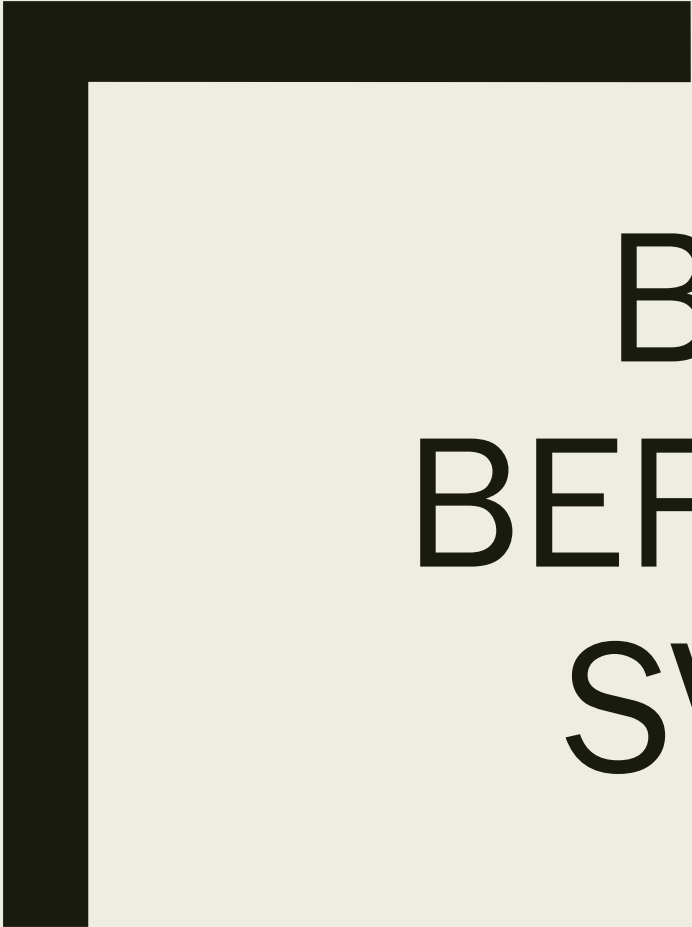




1910 Bränneriet och Strandpromenaden. med kyssarnas bro

En försvunnen arkitektur





BILDER SOM
BERÄTTAR OM EN
SVUNNEN TID

Lars-Eric Thylin / 2022



Gammall Carleby



Källhänvisning

- Ett Företagsamt Folk, Leo Torppa, Keijo Jokinen, Eero Huima, Toivo Sandkvist, Annikki Wiirilinna, Peter Slotte, K.Mäkinen, Derrick Frilund, Gamlakarleby stads historia, Museokuvat, KHRM, Postkort, Ilmakuvat, Karleby.fi, privata arkiv.

Tidsresa i serien "Bilder Berättar"