

*En historisk resa längs Långbrogatan*

# LÅNGBROGATAN

## 1813-1970

Från Närvilä by till Gamlakarleby stad

Från Hagströms hörn till Västra Parken

Handel – Handelsmän - Byggnader

Gamlakarleby



*Lars-Eric Thylin / 2020*

# Stadsplan

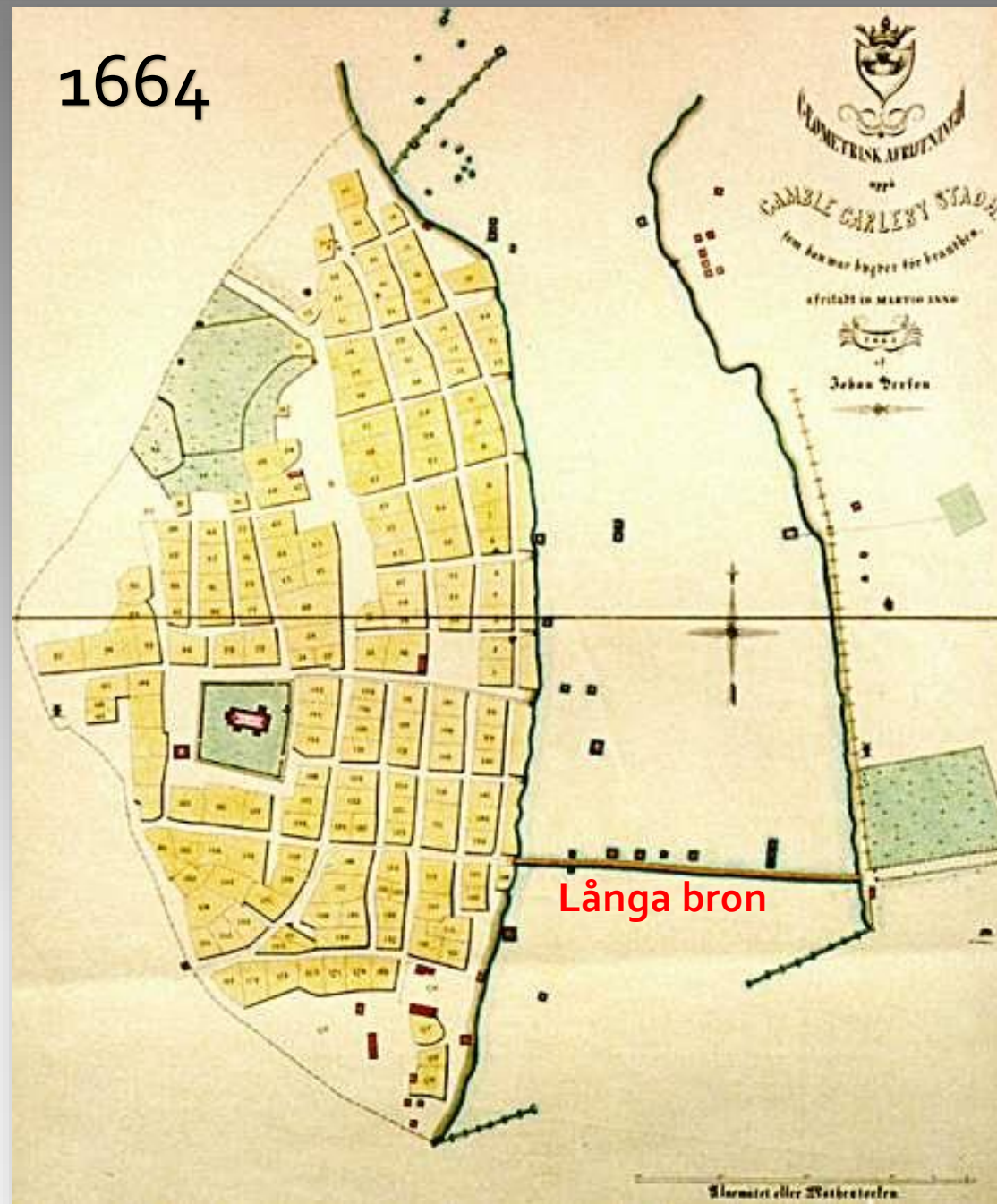
## Stad i utveckling

Då Gamla Karleby stad grundades 1620 vid Ristrands by, gick stadsgränsen mitt i Sundet och Hakalax tillhörande Närvilä by förblev utanför.

Hakalax införlivades med staden år 1931 och sammanslagningen med landskommunen skedde år 1977.



Gamla Karleby



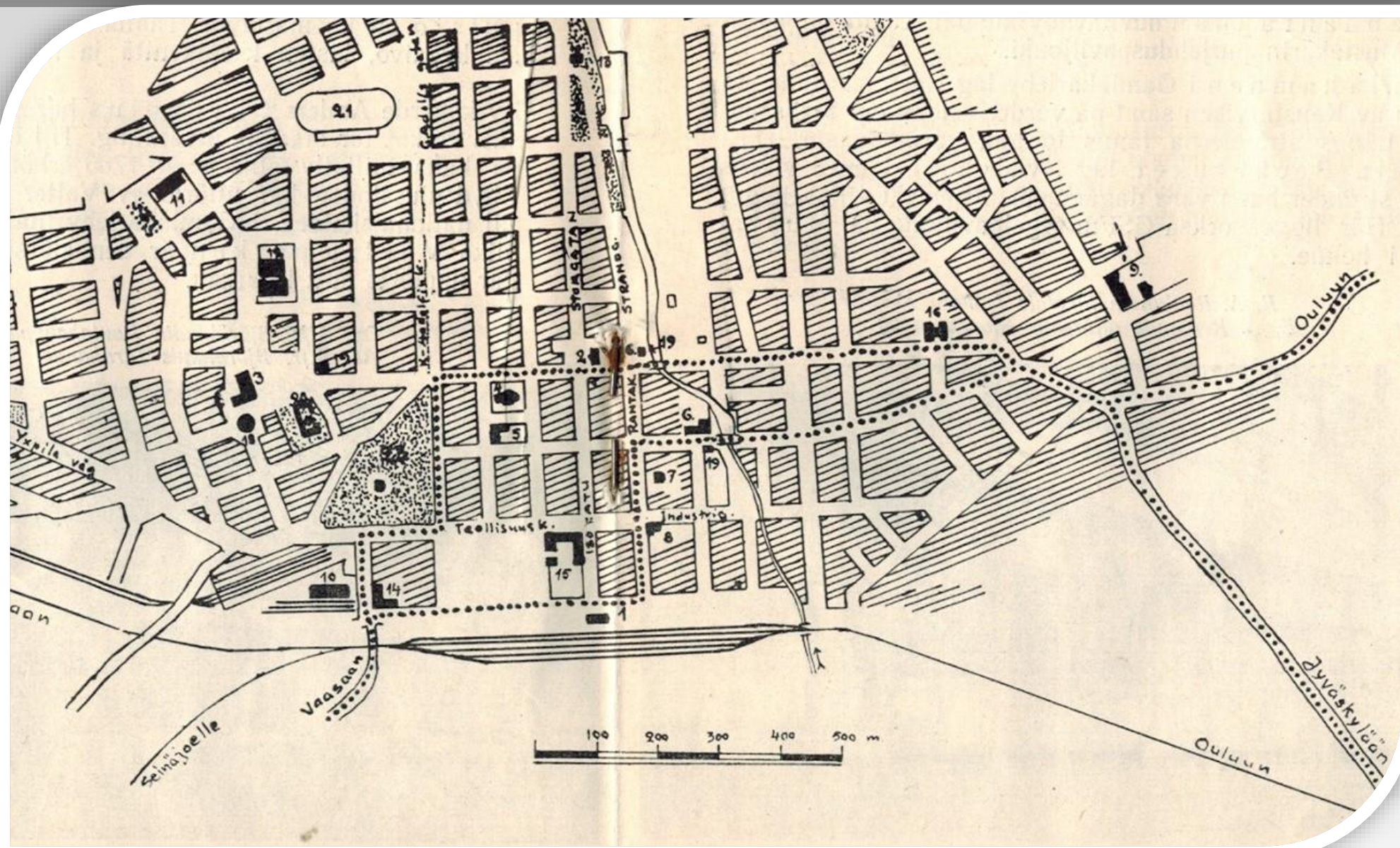
# 1950

## Trafiken genom Gamlakarleby stad

**Före  
omfartsvägarnas  
tid**

Trafiken genom staden gick längs de prickade linjerna.

Från Vasa över Järnvägsbron längs Järnväggatan till Strandgatan och Långbrogatan via Hagströms hörn mot Uleåborg och Jyväskylä.



# Trafiken över järnvägsbron

Observera vilobänken..



KOKKOLA  
GAMLAKARLEBY Suom. Yhteiskoulu ja S. O.

# Trafiken över järnvägsbron

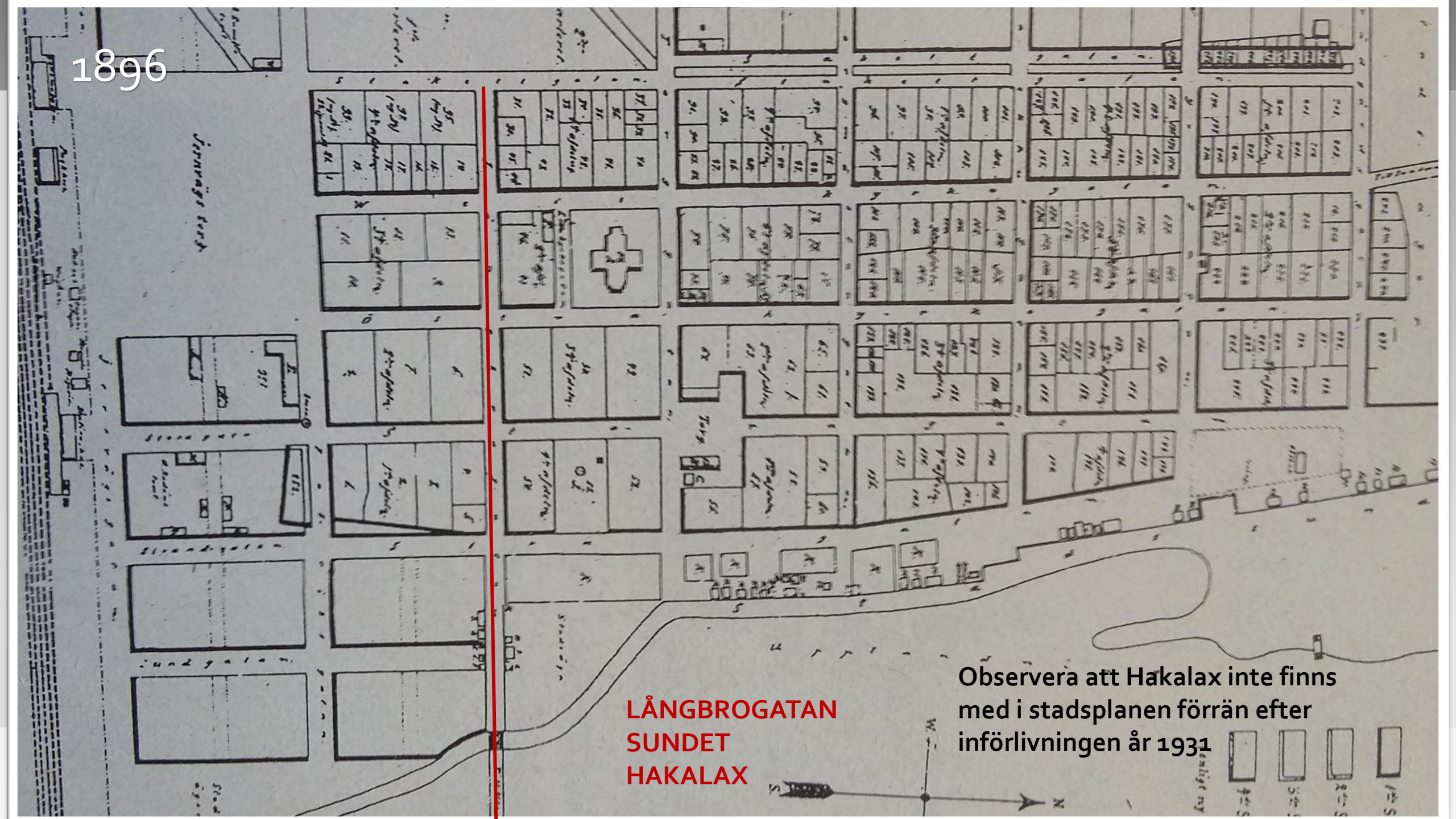


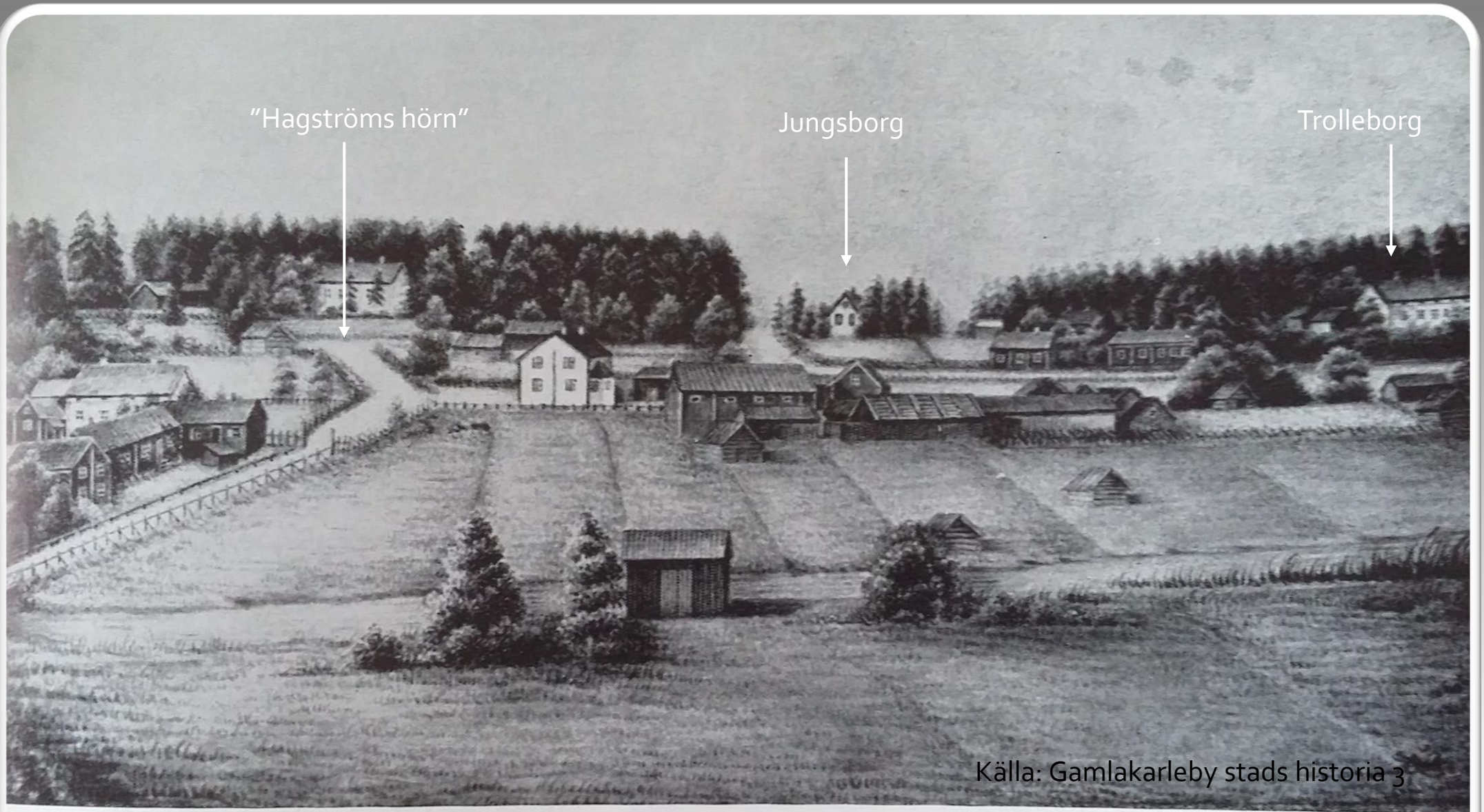
1896

Sjörings bro

LÅNGBROGATAN  
SUNDET  
HAKALAX

Observera att Hakalax inte finns  
med i stadsplanen förrän efter  
införlivningen år 1931





Källa: Gamlakarleby stads historia 3

Bild 82. Vy från staden över stadssundet mot öster. Längst till vänster Långbron och Savela gård, längre fram vid landsvägen Widnäs gård. I bakgrunden kronofogden Jean Holms boställe, och gården Jungsborg, som fått sitt namn efter länsman Jung, samt längst till höger häradshövdingensbostället Trolleborg. Akvarell av Conrad Sovelius, från omkr. år 1870.

# Långngbrogatan och Långa bron 1800-tal



Conrad Sovelius 1869

**Beqvemt utan båt**

*Med häst och kärra kommer man längs landsvägen  
och över Långa bron direkt till staden Gamla Carleby*



1965



F.Sjövalls och senare Herkku-Kiila matbutik  
vid Hagströms hörn

## Hagströms Hörn

Långbrogatan har symboliserat "Skinnstaden" i decennier och ännu idag är Hagströms fabriksbyggnader centrala och man talar om "Hagströms hörn"

Även bilhandeln har haft en central roll på Långbrogatan. I varje kvarter har det i något skede funnits en bilaffär.

Även livsmedelsbutikerna har betjänat kunder i varje hörn. Allt från Felix Sjövalls mataffär vid Hagströms hörn.

KPO, Pahkala, ÖK, H.Simell, Vahlsberg m.fl.

1936

# Hagströms Hörn

Långbrogatan  
börjar i korsningen  
vid Hakalaxgatan

Till höger syns Artur  
och Ellen Norrgårds  
gårdsbyggnad  
(senare Atomo)  
Bakom är Onni  
Långsveds hus.

Norrgårds hade hästar och kor  
som betade på "Hagströms  
lindona"  
Pigan Lempi arbetade på  
gården..



# 1933

A.L.Hagström byggde  
huset åren 1932-33.  
Affärsutrymmen i nedre  
våningen och bostäder  
för slakten Hagström i  
de två övriga  
våningarna (4 bost.)



A.L. Hagström (1876-1962)  
*Ekonomie- och industriråd,*  
läderfabrikör

## Hagströms Hörn



1950-tal

# Hagströms Hörn

Två matbutiker  
i samma hörn

KPO:s matbutik

**Felix Sjövalls**  
matbutik i  
Hagström-  
husets gatuplan,  
138 m<sup>2</sup>




**Byggd  
1930-1970**

**Länets största  
läderbeklädnadsaffär  
i gatuplan.**

**Hagströms Läderfabrik  
Långbrogatan 1-3**

Byggd i olika skeden  
mellan 1930 - 1970



EI OLE NAHAN  
Hagström  
VOITTANUTTA



Ingen i hela landet gör läderkläder  
av så fint läder som Hagström



Gör en verkligt förmånlig  
**INKÖPSRESA TILL SKINNSTADEN GAMLAKARLEBY**

Det stora urvalet i Hagströms  
fabriksbutik garanterar 'fynd'  
för var och en.

Även en längre resa lönar sig  
— och priset kommer vi nog  
överens om.



BUTIKENS  
ÖPPETHÅLLNINGSTIDER:  
vardagar kl 8.30—17.00  
fredagar „ 8.30—20.00  
lördagar „ 8.30—14.00

**HAGSTRÖM**

Länets största specialaffär  
för läderprodukter

**GAMLAKARLEBY**  
Långbrogatan 1—C (FINL)



Leo Korpela

# 1950-tal

## Hagströms Läderfabrik Ab 1903-1980

Fabriken sysselsatte  
som mest 600  
personer på 1950-talet



Hagström



# På Hagströms kontor 1929

Olof Hagström  
A.L. Hagström  
Sven Hagström



Anders Leander Hagström  
Läderfabrikör  
1876-1962





**1960-tal**

**Hagströms  
hörn  
1960-talet**

**All  
norrgående  
trafik gick via  
Hagströms  
hörn**



# 1950-tal

Chydenius folkskola

K-P

Maanviljelyseura

Norrgårds

Granholms

Vid hörnet av Torggatan  
och Hakalaxgatan fanns  
områdets vattenpost



# 1960-tal

## Långbrogatan 2-4

Hörnet av Långbrogatan  
och Hakalaxgatan.  
Vägskylten visar till Vasa.

**Bilcentralen Atomo**  
med **"Atomo-baren"** i  
bakgrunden.



Runar Nyströms affärshus "Atomo"

Lehtos hus



Leo Torp

Pitkäsillankadun ja Hakalahdenkadun kulmaus.

# 1964

Långbrogatan 4

Bilcentralen Atomo  
1948-1993

Bilförsäljning och verkstad



Verkst.dir. Runar Nyström



*Atomo Oy:n liiketalon komea julkisivu Pitkäsillankadun puolelta nähtynä.*

## Långbrogatan 8

Onni  
Långsveds hus

Hakalax Pub

Chydenius  
skola




Leo Torppa

# 1945-1992

## KePa Keskipojanmaan Auto (Runar Boijer)

Polishäktet till höger  
Senare Kepas Esso



# 1960-tal

Långbrogatan 9

Keskipohjanmaan  
Auto

Tidigare Hakalax  
polishäkte →

Gamlakarleby  
Stensliperi Ab  
(1921) fanns på  
tomten till höger



Leo Torppa

# 1970-tal



Runar Boijer  
1902-1970



Ford-näyttely Kokkolassa

Keskipojanmaan Auto Ab esitteli viime tiistaina ja keskiviikkona liikkeen pihamaalla kokonaista 150 kappaletta Fordia — englantilaisia, saksalaisia ja amerikkalaisia henkilö-, farmari- ja pakettiautoja. Näyttely oli suosittu, ja suhteessa harvinaisen, että autot eivät olleet paikalla vain katseltavina, vaan niistä kiinnostuneita myös vapaasti suorittaa koeajoja. Tilaisuutta käytettiin runsaasti hyväksi ja autot olivat aho- ja valkko Fordin myynti ja viime vuonna oli etukäytöksellin näyttely kuluvaan vuoteen myynti o- kunkauden numeroiden valossa ylittävän suokin. — Kuvassa osa näyttelyautojen komeaa lausta "Amerikan rautaa", joka koeajossa pyyhkäisi Närvlin suoralla keveästi 180 km/t.



Autojen luovutuspäivä Kepalla 1970-luvulla./Överlåtelse av bilar på Keppå på 1970-talet

Bild: Bilfeber



Hakalax polishäkte – Långbrogatan  
**1928** / förbudstider

Senare KePa:s Esso-station



Skribentens farfar Wiktor Thylin  
andra från höger

1950-tal

Isokangas

Thylin

Polishäktet

Långsved



# Långbrogatan 7-10

1. Leskelä, skomakare
2. Perkas
3. Edvin Hagström
4. Union
5. Onni Långsved,  
Kokkolan Linja-autoliikenne
6. Keskipohjanmaan  
Auto



# Långbrogatan 1950-talet

Perkas ab  
1937-1960 talet  
skinnprodukter

Mattsons  
begravningsbyrå  
(Till vänster)

Suomen Marjats  
fastighet

Pahkalas matbutik,  
Kemikalie Kempa, Repolan  
Tukku (V.Froloff)

ÖK:s matbutik mittemot i  
Perkas fastighet

I bakgrunden till höger  
Hallmans bilaffär och  
Karleby Sparbank



# Oy Perkas Ab

1937-1960 talet

Skinnprodukter

Läderekiperingsfabrik  
med eget garveri i Vittsar



Helge (Hannes) Hagström  
Kommunalråd  
1901-1985



# 1920-tal

Heikki  
Huhtamäki  
Karamellfabrik  
Senare "Hellas" i Åbo  
(nuv. Kallestorg)



(1900-1970)



1932-1998

Suomen Marjat Oy  
Finska Bär Ab



Carl Hagström  
(1903-1967)



• Suomen Marjat 29.8.1949. SA-kuva.

# Långbrogatan 17

## SCAN – AUTO

1968-2007

Scan-Autos bilaffär i  
Suomen Marjats  
fastighet.

1972 flyttade man till nya  
utrymmen vid Vasavägen.

(Bild: Boken Bilfeber)



Bild: Bilfeber



Långbrogatan 12

# Helge Hallmans bilaffär 1955-1970

Tässä talossa



Pitkänsillankatu 12  
Teette AUTOKAUPAT joustavasti.  
Edustamme näitä automerkkejä:



AUTOKESKUS ATOMO Oy.  
Puh. 2084, 2804



HELGE HALLMAN Oy.  
Puh. 2089, 3127



Bild: Bilfeber

Bilaffären på Långbrogatan i mitten på 1950-talet.  
Autokauppa Pitkänsillankadulla 1950-luvun puolessa välissä.



Veikko Hakulinen mottar sin nya Peugeot  
av Helge Hallman.

# Långbrogatan 16 - Karlebygatan

## Kokkopatsas Karlebyörnen

Tillägnas  
garvarnärigen  
Planerad av Essi  
Renvall och  
finansierad av Heikki  
Huhtamäki



## Karleby sparbank 1920-1995

Glasskiosken i väntan på öppning

Karleby Sparbank - Kaarlelan Säästöpankki

Byggd 1951  
Ritad av arkitekt Matti Finell

Står mellan Terasshuset och Sparbankshuset

# Gamlakarleby och Karleby sammanslås vid årsskiftet 1976/1977



## KARLEBY KOMMUNALKANSLI

Landskommunens  
kommunalkansli verkade  
här mellan åren 1972-1977

På kansliet jobbade 28  
personer



Inga nöjda miner vid  
kommunsammanslagnings-  
tillfället 1976/1977

*Fr.v. Henry Hassel, Ingmar Kåla,  
Niilo Ahonen, Pentti Pulakka*



Bror Hagström  
Kommundirektör 1971-1976

# Långbrogatan - Karlebygatan

## Kokkopatsas Karlebyörnen

Tillägnas garvarnärningen  
Planerad av Essi Renvall och  
finansierad av Heikki  
Huhtamäki

**Finntoppe** Uttal: [finntoppe]  
Det ironisk skämtsamma namnet används om  
statyn av Essi Renvall föreställande en örn och  
bilder på de olika näringsgrenar som varit  
viktiga för staden: fiske och industri med tjära  
och läder som viktiga exportvaror. När  
örnstatyn avtäcktes i början av 50-talet  
endast ha hållits på finska och de  
svenskspråkiga Karlebyborna började då kalla  
statyn för *Finntuppen* [finntoppe]  
Källa: SLS/Svenska Litteratursällskapet

Står mellan Terasshuset och Sparbankshuset



# 1933

## Finniläs affärshus

Långbrogatan 21

byggd av Johan

Finnilä 1933


Ritad av Gunnar Indola

I fastigheten har  
under årens lopp  
verkat ett stort antal  
företag inom olika  
branscher



# Långbrogatan – De små matbutikernas huvudgata före marketarnas tid

Henry Simells  
kolonialvaru-affär i  
Finniläs affärshus  
1933-1944



# Företagsamhet och Kundbetjäning

## Handel och Vandel



Haka Järnhandel Långbrogatan



Repolan Tukku / V.Froloff Långbrogatan



KPO / köttdisk



Granholm & Koll Långbrogatan

# Långbrogatan – En företagsam gata genom decennier



KAUPPIAITTEN TEOLLISUUS OY  
KESKISÄLTÖ 50 TIKKUA

**F. Vahlsberg**  
Kokkola Gamlakarleby  
Puhelin 5 93 Telefon  
Hyvä tavara, sopuhinnat  
Goda varor, förmånliga pris  
RADIO 1467

HEHKUMATTOMIA TULITIKKUJA

OSAKEYHTIÖ SAVO

**J. NIKKILÄ**  
KOKKOLA  
Puhelin 1267  
KESKIM. 50 TULITIKKUA



CHARKUTERIAFFÄREN

**Axel Hagas Korvfabrik & Charkuteriaffär**

REKOMMENDERASI

KESKIM. 50 LIMEDELT

**H. SIMELL**

TEL. 151 PUH.  
GAMLAKARLEBY-  
KOKKOLA

OSAKEYHTIÖ SAVO

VÄLKOMMEN TILL HANDELSKOMPANIET  
-MODEHUSET I GAMLAKARLEBY CENTRUM-

**fran** för modet  
fram

Handelskompaniet är ett välkänt modecentrum – ett förmånligt inköpställe för elegant, fräscht mode.

Besök även vår utställning på Osterbottens MASSA -70

MODEHUSET med de vänliga priserna hälsar Er hjärtligt välkommen!

AB GAMLAKARLEBY

**HANDELSKOMPANI**

**Axel Haga**  
GAMLAKARLEBY, KOKKOLA  
Tel. 1184 Puh.  
Rekommenderas  
Suositellaan

RADIO 4344

KAUPPIAITTEN TEOLLISUUS OY. KESKISÄLTÖ 50 TIKKUA

TRUSTIVAPAITA  
KESKISÄLTÖ 50

**SAMPO**

A.-B.  
GRANHOLM &  
KÄLL  
O.-Y.

TULITIKKU OY





Terasshuset (1942) – Långbrogatan 18

Vy från 1952



# 1942

## Terasshuset

Fastigheten byggd

1942

Ritad av K.J.Ahlskog



Nikkilä – Vape – Vahlsberg - Finnilä



## Nikkiläs butik och Pika-Baari

Känd  
busshållsplats nära  
centrum

Härifrån åkte folk  
till och från  
landsbygden



Kokkola-Halsua / V. Karvonen



Keijo Jokinen

# 1967

## Långbrogatan

## Kopparhuset 1967



J. Nikkiläs hus och Axel Hagas korvfabrik till höger

1967


Långbrogatan

Kvarngården  
1967



# 1927

## Mattsons Kvarn 1931



Verner Mattsson  
(1885-1964)



K-P Maakunta museo / KHRM

Mattssonin vuotaliike, nykyisen Myllytalon paikalla, 1927.

Hudaffär V. Mattsson, där Kvarnhuset finns, 1927.

# Långbrogatans asfaltering 1950

Gamlakarleby's första  
asfalterade gata

Observera att utrustning  
och maskiner i stort var  
likadana som idag  
(efter 70 års utveckling)





# 1939

## Grand hotell

Drevs av Bertel Hagström och  
senare av Kaj Hagström

Fastigheten byggd

1939

Ritad av K.J.Ahlskog



Garvarnas samlingsplats med färgstarka möten

# Vy över stadssundet och långbrogatan 1950-talet


Axel Hagas korvfabrik invid  
Sundet

Nikkiläs

Vape

Vahlsbergs


Fennia-baren med kiosk bakom  
TB invid Ristrandsgatan



# 1933

## Axel Hagas korvfabrik

Båtutfärd på  
Sundet utanför  
korvfabriken 1933



# Funkis TB trustfri benzin

En seg byggnad som  
idag envisas med att  
stå kvar outnyttjad..



# 1934

## Gamlakarleby Automobilaffär Ab

(Gunnar Andersson m.fl.)

### 1931-1966



Verkstad  
Bilaffär  
Byggd 1934



1963

KOP – huset  
Byggs år  
1963



Bild: Peter Slotte/KHRM

Långbrogatan – Ristrandsgatan (KOP)



Fennia-baren – 1950-talet  
(Herbert "Vicki".Nehrenheim)

1941

KP-HUSETS  
BYGGPLATS  
1941





Långbrogatan med sin "långa bro"  
Carl Donners hus till höger



Långbrogatan 1960-talet



# 1960-tal

Långbrogatan på  
1960-talet

Pukumies

(Bild: Leo Torppa)



1958



Bild: Peter Slotte/KHRM

# LÅNGBROGATAN 33

Indola huset

Byggd 1937

Ritad av J.G.Indola



# LÅNGBROGATAN

33

Indola huset till  
höger

Kjellmanska  
huset till vänster  
Pukumies



# 1940

## Kjellmanska huset

Byggt 1940 – Ritad  
av Gunnar Indola

Emil Kjellmans butik

Järnhandel HaKa



# 1960-tal

Långbrogatan på  
1960-talet

Vägskylt:  
Vasa 129 km

(Bild: Leo Torppa)





# Prests affärshus

Stamapoteket

Diama

Sportmagasinet

Info Bokhandel



## Carl Donners hus

(Anders Donners son)

Uppförd i sin  
nuvarande form 1810  
av Jakob och Brita  
Hongell (syskon)

Före ombyggnad ägdes  
stugan av Matias Kiemmer

1. Johan Röring (1760)
2. Matts Hongell (gift med Rörings dotter Margareta)
3. Jakob och Brita Hongell (syskon/1810)
4. Beata Hongell Gottsman
5. Anders Donner (1850)
6. Carl Donner och Katarina Riska (-1888)
7. Britta Berkeley (Niemi)

Källa: Gamlakarleby stads historia  
Del 3



1813

# Rooska gården 1813

Anders Roos d.y.  
(1785-1842)



Rooska gården från Långbrogatan på 1890-talet

1862

## Storgatan 11

Eglé Amalia Björkmans  
gård

Byggd år 1862, 2 år efter  
den stora branden 1860.

Stamapoteket

Nuvarande "Ermos" hus.




Apotekarparet Yrjö Roos "Stamapoteket"

Storgatan 11

Björkmans gård  
1862



Eglé Amalia Björkman  
(1816-1893)



1970-tal

Storgatan 11 - Långbrogatan

Sista järnhandeln i centrum (Tidigare Björkmans)



1904-1990

# 1862

## Långbrogatan 22

Till vänster Eglé Amalia  
Björkmans hus med  
apotek i hörnet.  
(Ermo)

Längre bort Öllers  
handelshus  
(nuv. Prests)

Båda är uppförda 1862  
efter den stora branden  
1860.



1900

Långbrogatan 24 –  
Östra Kyrkogatan

Björkmans gård

Byggd vid sekelskiftet.



Gårdsmagasinet är byggd år 1864



# 1862

## LÅNGBROGATAN

G.A. Öllers handelshus  
byggd 1862

Andra våningen tillbyggdes  
år 1957.

Från år 1869 ägdes huset av  
Handlanden Alexander  
Finnilä och från 1935 av  
handelsman Prest.

Vid tidpunkten för fotot  
1925 verkade Granholm &  
Koll i byggnaden. (nuv Prests)



# 1839

## Långbrogatan

**Handelskompaniets butik**  
Edvin Franzén startade  
partihandel där år 1919 och  
byggde nuvarande  
affärshus på 1950-talet

**"Borgmästargården"**

Uppförd av handlanden  
och rådmannen Jan  
Forsén 1839  
Revs på 1950-talet



(1799-1874)



1839

## Långbrogatan - Storgatan

Handelskompaniet

Kommerserådet Edvin  
Franzéns partihandel



(1897-1975)



V. Orell

Måleri  
Skoaffär




1933-1960

**Långbrogatan 37**  
(Anttila P-hus)

**Gamlakarleby  
Handelskompani**

Gamla fabriken  
1933-1960



1695-96

# Pedagogiet

## Långbrogatan

Pedagogihuset är  
Finlands äldsta  
bevarade  
profana, icke  
kyrkliga  
stadsbyggnad.

Bygget utfördes  
som dagsverken  
av borgarna i  
staden  
1695-1696.



# 1890

## LÅNGBROGATAN

**Metodisternas  
Emanuelkyrka** i hörnet  
av Långbrogatan och  
Gustaf Adolfsgränd.

Huset byggdes år 1890  
och revs 1974.



Bild: Leo Torppa

Långbrogatan  
slutar i  
korsningen till  
Gustaf  
Adolfsgatan  
och Västra  
Parken






# 1899

Park  
paviljongen  
år 1932

Västra parken

Den gamla  
restaurations-  
byggnaden från  
1865 ersattes av en  
2-vånings  
parkbyggnad år  
1899



Revs 1958

# Afnjut Ditt kaffe i Parkrestaurangen !

1933



*Park paviljongen  
Restaurang Mikado*

# Källhänvisning



Ett Företagsamt Folk, Ole Granholm, Leo Torppa, Keijo Jokinen, Eero Huima, Toivo Sandkvist, Annikki Wiirilinna, Kristina Ahmas, Vi Neristassbor, Boken Bilfeber, Företagare på Hakalax, Gamlakarleby stads historia I-IV, Karleby sockens historia I-IV, Museokuvat, Postkort, Karleby.fi, m.fl.

**Bildresa i serien "Gatorna Berättar"**