

En historisk resa längs Storgatan

STORGATAN 1860-2020

Huvudgata under århundraden

Handel – Handelsmän - Byggnader

Gamlakarleby



Lars-Eric Thylin / 2020

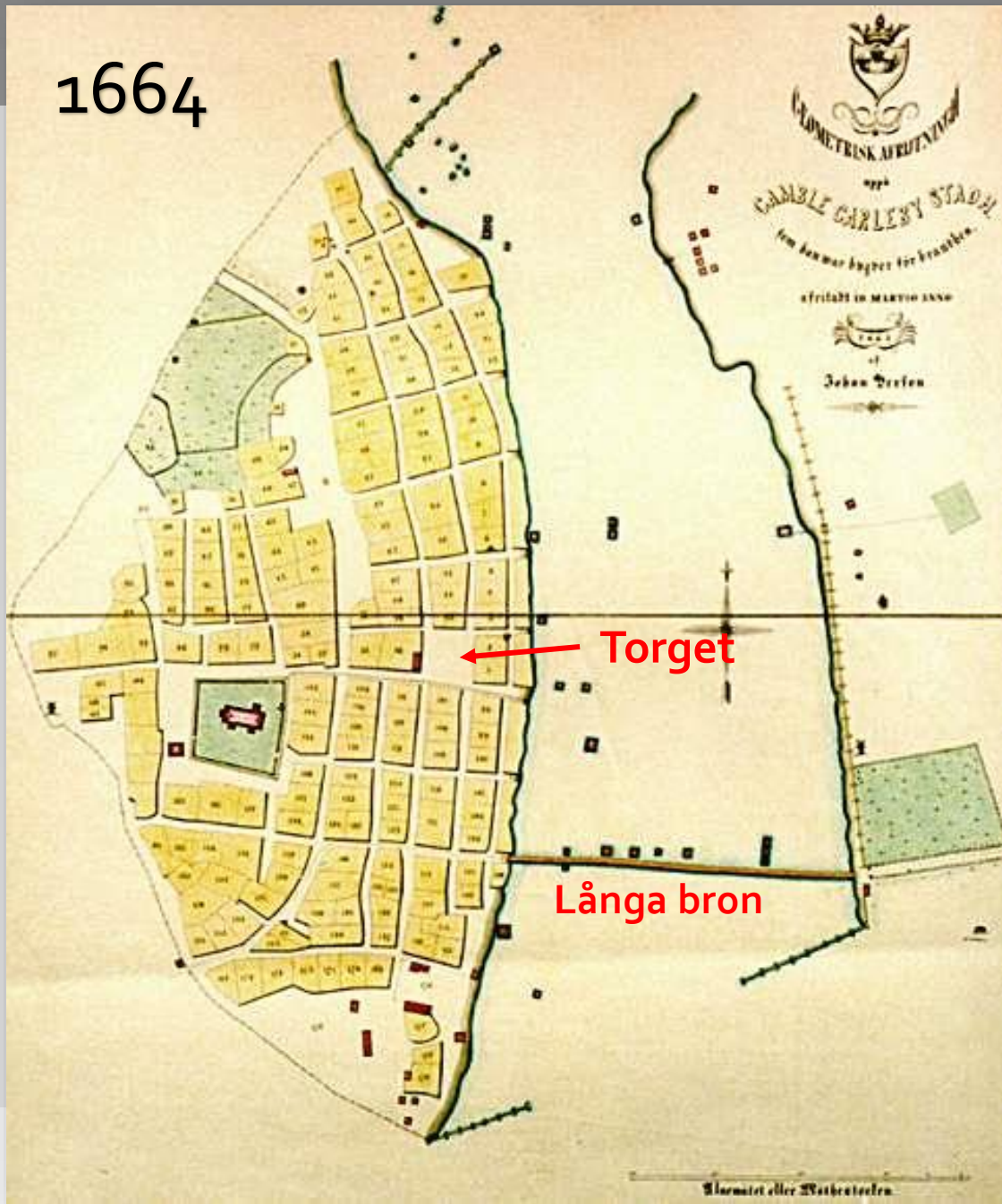


Borgarnas och Handelsmännens Gata

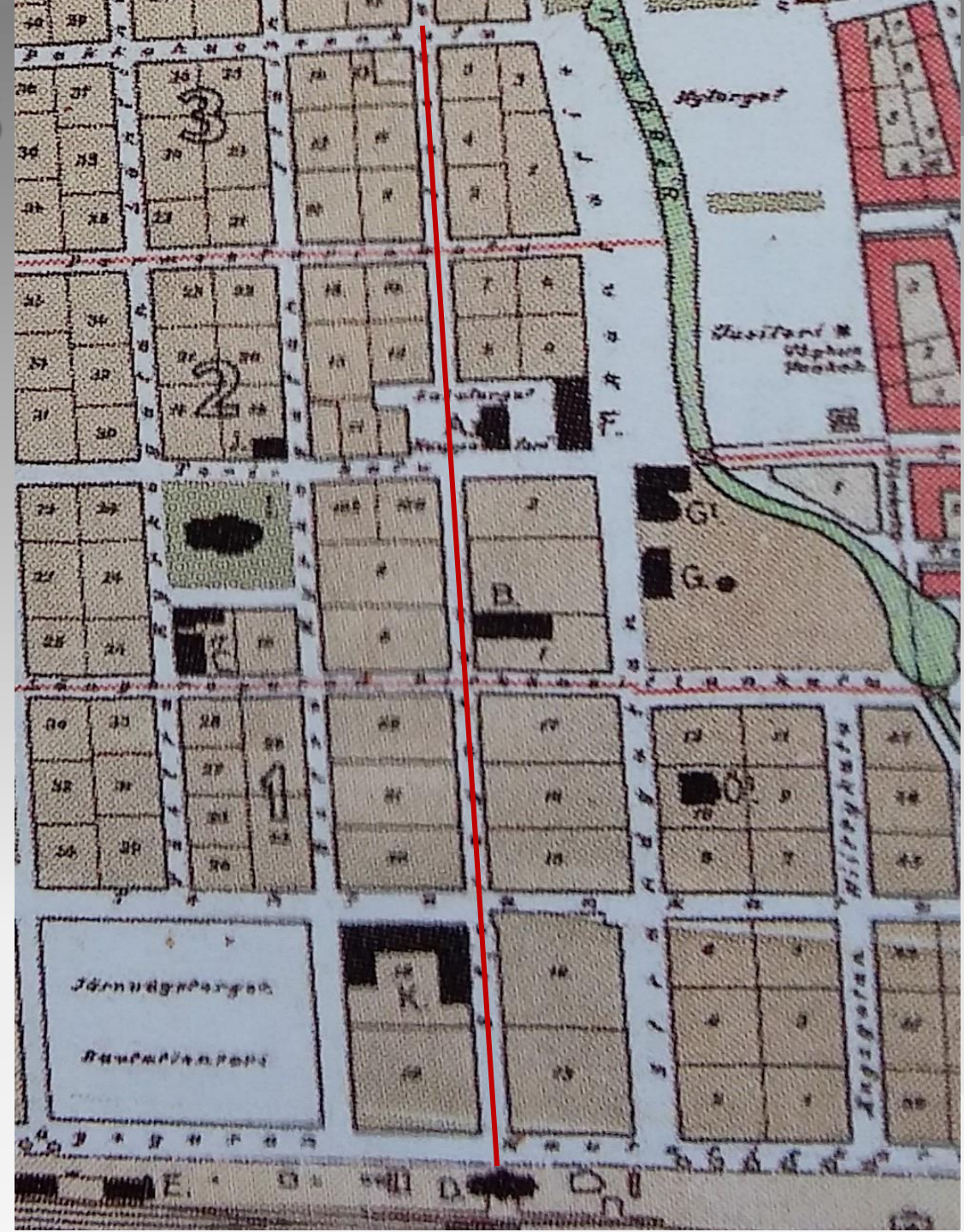
**Stora gatan
1600 – 1800 tal**

- *Böckelmans/Boehms* Handelshus
- *Kyntzellska* Handelshuset
- *Rooska* Handelshuset
- *Forsénska* Handelshuset
- *Björkmans* Handelshus
- *Öllers/Finniläs* Handelshus
- *Alfr Björklunds* Handelshus
- *Donnerska* Handelshuset
- *Rahmska* Handelshuset
- *Lithén Gustaf Skeppsredare*
- *Matts Hongell*

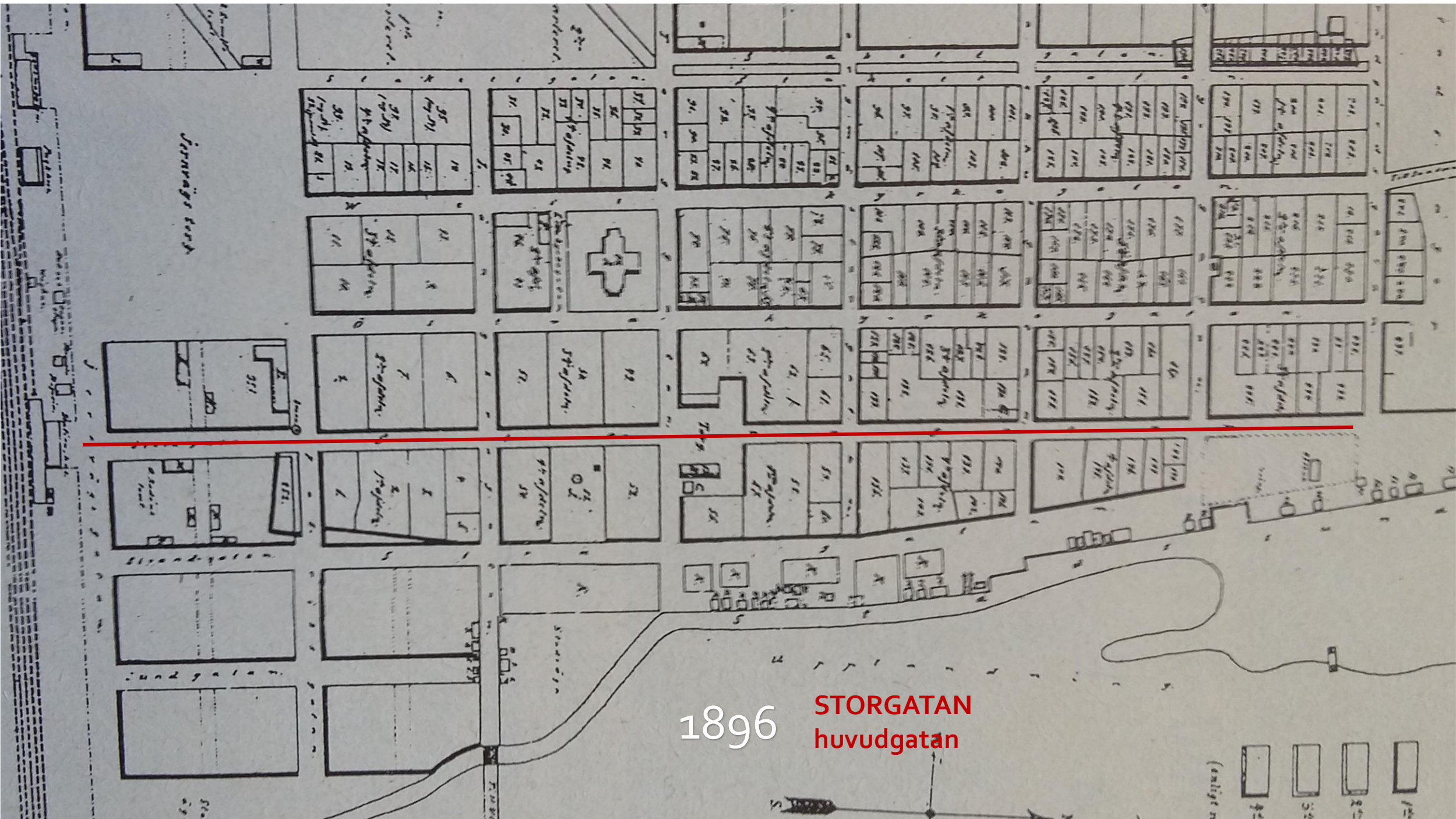
1664



1936



Stadsplan



Sjöringsgatan

1896

STORGATAN
huvudgatan

(enligt ny)

Den nya stationsbyggnaden och Storgatan

En stor händelse år 1885
"Järnhästen" kom till staden



1885

Järnvägsstationen

Byggd 1884-1886

Arkitekt Knut Nylander

*Europas nordligaste järnväg
när Gamlakarleby*

24.10.1885

*Vid Jernwegen
börjar Storgatan*



Järnvägsstation Gamlakarleby - Rautatie asema, Kokkola.

1970-tal

Kokkolinna invid
Storgatan

Med rälsbuss
("lätthattu") till
Storgatan i
Gamlakarleby



1891

**Hotell Commerce invid
Järnvägsstationen**

**Köpman L.Hasselblatt
byggde hotellet år 1891**

**Sällskapsklubben verkade i
dessa utrymmen**



På 1890-talet verkade Sällskapsklubben i hotell Commerce.

Sällskapsklubben toimi 1890-luvulla hotelli Commercessa.


Hotellet totalförstördes vid en brand år 1893. På platsen finns numera Kokkolinna.

1908

KOKKOLINNA 1908

Jugendhuset är uppförd
år 1908 enligt ritning av
K.Taipale och
K.A.Himanka.

Stadens första
våningshus och första
hus med vattenledning.



„Kokkolinna“. 1909

1860-tal

Vy från Storgatan
Tobaksfabriken t.h.
senare KPO:s fastighet

*I hörnet av Stor- och
Fabriksgatan verkade
Karlebys första och mest
långlivade tobaksfabrik*

Fabriken grundades av bl.a.
Anders Roos, Joakim Kyntzell,
Rahms bröderna, Riska och Lithen

*Fabriken byggdes år 1763 och
Fabriksgatan fick sitt namn efter
tobaksfabriken.*



Gamla Karleby - Kokkola 15/10

John von Sinner

E. & A. Axelqvists Bokhandel

*Bilden är tagen år 1900 före samskolans tillbyggnad.
Observera vattenposten i hörnet.*

Vy från Storgatan på 1920-talet




Fotat från stationstaket

1892

Storgatan 2
Byggd 1892

Otto Rodéns gård
Skeppsmäklare, affärsman,
vicekonsul



Otto Rodén
1860-1908



Fotografi från 1895

I huset verkade senare Kansallis-Osake-Pankki

1920-tal

Storgatan 2

KOP:s fastighet
mittemot Kokkolinna

Tillbyggnad

1914


Ritad av Alvar Åkerman



Trädelen f.d. Rodéns hus



3 112 Kansallis-Osake-Pankki Isokatu 2
3 113 Kansallis-Osake-Pankki Storgatan 2



1970-tal

Storgatan

Affärsfastighet
invid Kokkolinna

f.d.
Barberare Seppälä
Pikalähetys/
Onni Tarvainen
Wilhelmiina/
handarbetsaffär




1906

Storgatan 4

Nuvarande KPO/Rosso

Byggd på Tobaksfabrikens plats



Gamlakarleby. Järnvägshotellet.
Kokkola. Rautatienhotelli.

Storgatan

KPO:s
affärshus
Tidigare
tobaksfabrikens
tomtområde
(Se bild 9)



Storgatan – KPO – Chydenia köpcenter - Rosso



Julhandel i samma hörn

1905

**Gamla
samskolan
(GSSL)**

**Skolan
färdigställdes 1866
och förstördes vid
branden 1990**

**Numera finns
biblioteket på denna
plats**



1861-1960

Gamlakarleby svenska samlyceum GSSL

Vi Neristassbor r.f. har
dolumenterat skolans historia

DOKUMENT OCH
MINNESBILDER

Gamlakarleby svenska samlyceum



Vi Neristassbor r.f.





Ritad av arkitekt L.J.Lindqvist 1866
Förstorad enligt ritningar av C.F. Rosqvist 1888

1970-tal

Gamla
samskolan
före branden
1990



Den gamla Elementarskolan '
blev lågornas rov



Byggnadskomplexet från 1866 fick förfalla

1930-tal

Storgatan 5

Sparbankens gamla hus



1930-tal

Storgatan 5

Sparbankens
gamla hus

Niemis affärshus
byggs på
Storgatan 7



Keijo Jokinen

1870-talet



Regnvattnet samlades upp i stora såvar

1802

Storgatan 8 - Gustaf Libecks hus mellan Kyntzells och Boehms (Maxim)




Bild 20. Libeckska gårdens fasad mot Storgatan.

Byggskeden: 1760 / 1786 / 1802

1919

Storgatan 8

Maxims affärshus

Byggt år 1919/Alvar
Åkerman

*På tomten fanns tidigare
Gustaf Libecks / Hermansons
hus*



Storgatan 8 - Maxim - byggd1919



Elokuvateatteri Maxim Isokatu 8 — Biografteater Maxim Storgatan 8



MAXIM Lördag kl. 6.
Storgatan 8. Söndag kl. 4.

I sjunde himmeln.

•En betagande vacker berättelse• av
Austin Strang.
Janet Gaynor—Charles Farrell.

Extra film: Lördag, söndag och
måndag.

Olympiska spelen 1928.

Sjätte serien.
Barnförbjuden.

1928

1928

Ture Kurtén var biografägare

Vy över Storgatan mot järnvägsstationen

Järnvägsstationen längst bak

Till vänster:

Libeckska huset
Boehmska huset

Till höger:

Niemis affärshus
Vattenposten syns i hörnet
av Fabriksgatan framför
Elementärskolan
Kokkolinna i bakgrunden



1829

Boehmska huset Storgatan 6

Byggd av handelsmannen
Axel Böckelman år 1829

Dotterdottern Charlotta,
gift med handelsmanen
Alexander Boehm övertog
huset 1839 och ägde huset
lång in på 1900-talet.

Olivia Kyntzells privata
svenskspråkiga
”fruntimmersskola” verkade
i Boehmska huset under
åren 1859-1885.

Revs 1980 för
Andelsbankens nybygge



1829

Boehmska huset Storgatan 6

Gårdssidan med
inhägnad kryddgård



Alexander och Charlotta
(Kyntzell) Boehm
(1802-1890/1814-1908)



71. Rådman Boehms hus från gårdssidan. Till höger »kryddgården», som omgavs av e

Boehmska huset
Storgatan 6
Revs 1980

En viktig del av stadens historia går i graven..




Bild: Leo Torppa

Storgatan 7

Niemis
affärshus

*Kultaseppä O. Niemen liikeytalo Isokatu 7
Guldmed O. Niemis affärshus Storgatan 7*



Oskar Niemi

Storgatan 7

Niemis
affärshus

Restaurang
Kilta



Storgatan 7

Niemis
affärshus

Gamla och nya delen



2000-tal

Storgatan 7

Niemis affärshus

Revs för nybygge efter
en mångårig
besvärprocess



Storgatan "Butiksgatan"

Stadens små- och
specialbutiker drog folk till
Storgatan

Kemikalier, Väskor

Handarbete

Bok & Papper

Skor - Kläder

Apotek, Bio

Urmakeri, Barberare

Musik och radio

Bank. m.fl



1927

Vy över Storgatan mot Rådhusstorget

Storgatan

Kyntzells hus till höger
Rooska gården till
vänster



Vy över Storgatan mot Rådhusstorget

Storgatan

Keski-Pohjanmaan
Osuuskauppa

Kokkolan
Paperikauppa



Storgatan

Kyntzellska huset till vänster

Niemis affärshus och Keski-Pohjanmaan Osuuskauppa till höger



1813

Storgatan 9
1813

Rooska gården
Anders Roos d.y.



Niemis affärshus
Glassbar



• Nordiska Föreningsbanken verkade länge i Rooska gården på Storgatan. ELKA.

1801

STORGATAN 10

Anders Kyntzells
hus 1801
Tredje våningen
tillbyggd 1810



Forséns hus (t.v.)
1839



1801

Kyntzells hus



Innergården på Kyntzells hus
Farstukvisten byggd 1890

1862

Storgatan 11

Eglé Amalia Björkmans
gård

Byggd år 1862, 2 år efter
den stora branden 1860.

Stamapoteket

Nuvarande "Ermos" hus.




Apotekarparet Yrjö Roos "Stamapoteket"

Storgatan 11

Björkmans gård
1862



Eglé Amalia Björkman



1970-tal

Storgatan 11 - Långbrogatan

Sista järnhandeln i centrum
(Tidigare Björkmans)



1862

STORGATAN 12

G.A. Öllers handelshus
byggd 1862

Andra våningen tillbyggdes
år 1943.

Mellan åren 1869-1931 ägdes
huset av Handlanden
Alexander Finnilä och från
1935 av handelsman Rickard
Prest.

Vid tidpunkten för fotot 1925
verkade Granholm & Käll i
byggnaden. (Idag Prests)



1935 -

Prests affärshus

Storgatan 12

Prests Guldsmeds- och uraffär

Rickard Prest 1931

Henry Prest 1960

Martin Prest 1981

Prests Handarbetsaffär

Hildur Björk (Prest)

Rea Hattaffär

Prests Husgerådsaffär

Anders Prest





Storagatan, Jsokatu
Gamlakarleby Kokkola

Jan Forséns hus
(1839)

Anders
Kyntzells hus
(1801)

Gustaf Libecks hus mellan
Kyntzells och Boehms

Rooska gården
Anders Roos hus
(1813)

NORDISKA AKTIEBANKEN
POHJOISMAIDEN OSAKEPANKKI

1839

Storgatan 10

Handelskompaniets butik

Edvin Franzén startade
partihandel där år 1919 och
byggde nuvarande
affärshus på 1950-talet

"Borgmästargården"

Uppförd av handlanden
och rådmannen Jan
Forsén 1839
Revs på 1950-talet



Storgatan 10

Handelskompaniet

Företaget startade 1919
och nuvarande byggnad
är från 1950-talet

Handelskompaniets
realisationsdagar drog
mängder av folk från
landsbygden



Edvin Franzén
Kommerseråd



Storgatan 13

Välkänd
beklädnadsaffär för
både stads- och
landsbor



Ab. Elis Åström

Gamla Karleby - Tel. 1296 - Storgatan 13

Ortens bäst försedda

TYG- & EKIPERINGSAFFÄR




Chydenius parken (1903)
Nya eller Östra parken (1860)

Chydenius parkens tomt
testamenterades av
systrarna Kyntzell till staden
på det villkoret att en park
grundas på tomten.

Den av Valter Runeberg
planerade statyn över kyrko-
herden Anders Chydenius
avtäcktes år 1903 och står
centralt i parken.



Parken finns mellan Prests och
Slottes affärshus



Hus i fridfull balans..

Salutorget Rådhusorget Mannerheimplatsen

Frihetsstatyn 1920

Salutorget flyttar till
norrvidan av Sundet år 1936

Torget får namnet
Mannerheimplatsen år 1942

Alfred Björklunds järnhandel
och partihandel till vänster

Apoteket vid Salutorget

Jean Kyntzells hus till höger
(senare Gamlakarleby Handels
Ab och Slottes affärshus)



1839

Rådhuset

Rådhuset

*Ritad av
Carl Engel
1839-1842*



**Storgatan 15 -
Torggatan**

Alfr. Björklunds
affärshus med
partihandel/
kolonialvaror
Huset brann 1955



Bild: Peter Slotte



Alfr. Björklund - Mannerheimplatsen

Alfr. Björklunds Järnhandel

Fastigheten brann

1972



Personal och kassa





Branden 1972 Bild: Leo Torppa
Partifastigheten brann 1955

År 1942 sålde Björklundarna sina aktier åt Hartman i Vasa. 10 år senare 1952 köpte Joel Sandkvist hela aktiestocken. På 1960-talet kom järnhandeln i Oy Renlund Ab:s ägo i Helsingfors.

Björklunds handelshus hann verka under 90 år i staden och dess landsbygd.

Källa: Toivo Sandkvist



Joel Sandkvist

Gamla salutorget
Rådhusetorget
Mannerheimplatsen

Alfr. Björklunds partihandel

Torghandel på gamla
salutorget



Sångfest 1906
Salutorget



Storgatan 14

Gamlakarleby Handels Ab

Köptes av M.A.Slotte som uppförde affärshus på tomten 1939.

Ägdes ursprungligen av Jean (Johan) Kyntzell, (-1812) senare av sonen Johan Fredrik. (-1832)

Alfr. Björklunds affärshus med partihandel/kolonialvaror
Huset brann på 1960-talet

Storgatan 15

*Fris' sin
Kalo*

Gamlakarleby
Kokkola v. 1903.

1903

Fasadingångarna har genomgått många ändringar genom åren

1930

Salutorget Rådhusorget

Torget flyttar till
andra sidan
Sundet 1936



Skeppsredaren Gustaf Lithéns
hus till år 1896

“Det Gyllene Snittet”

Från Rådhusorget norrut år 1902



Restaurang Furu

(Mannerheimplatsen)

Apoteket fanns i
husets vänstra
hörnlägenhet



1810

Libeckska sjukhuset- Gamla salutorget


Stadens andra stenhus

Libeckska Fattiglasarett

(Mannerheimplatsen)

Sjukhuset inrymdes i övre
våningen (1853)

Byggd av Anders Roos d.ä. /
Gustaf Riska (svärson) som
sålde åt apotekaren Gustaf
Libeck. Före sin död år 1848
testamenterade han största
delen av sin förmögenhet för
bildandet av en lasarettfond.



Libeckska huset 1930


Gamla salutorget

Rådhusorget



Bild: P.Franzéns arkiv

1920



Inviðing av Frihetsstatyn 1920 (J. Munsterhjelm)

Ab Granholm Oy

Uno Granholm





1960-tal

”Slottes hörn”

Byggd av M.A.Slotte
1939-1940
Ritad av K.J. Ahlskog



"Slottes Hörn"




Bild: Kristian Olausson

E. A. Renlundin liikeytalo Isokatu 20
E. A. Renlunds affärshus Storgatan 20



STORGATAN 20

Renlunds affärsfastighet

HAB till höger
Rådhuset och Societetshuset
rakt fram



Forss-Market i Renlunds fastighet
(Fotat från Öb:s kontor)



Storgatan 21



- Tekno



Verner Högbacca



Storgatan 22

1970-talet

Resandehem
Turist

Café Fenix



Torsten "Totti" Krokfors
cykelverkstad



1920-talet
Storgatan 25

DET NUMERA
RENOVERADE
HUSET FINNS I
HÖRNET AV
STORGATAN OCH
BORGMÄSTARE-
GATAN



2020

1831

Storgatan 28

Skogmans hus

Byggd år 1831



Skogmans Glas



Hjalmar Skogman

1907

STORGATAN 29
(fd. Café "Mercurius")

Huset byggdes av Jacob Donner som bedrev handel i byggnadens nedre våning.

Central ritades av Alvar Åkerman år 1907

Biografdelen "Central" och huvudbyggnadens trädel brann år 1919. Föreningen "Mercurius" återuppförde huvudbyggnaden och fortsatte med café-verksamheten i övre våningen.



Jacob Donners hus - "Mercurius" + Central





Storgatan 32 Hongellska huset

Sjökapten Gustav Hongell dog under färden till Indokina och hustrun Alma hjälpte till att få Melusine lyckligt via England till hemmahamnen i Vasa.



Gustav och Alma Hongells hus




Gustav (1836-1895) och
Alma Hongell (1849-1935)

1846

Storgatan -
Packhusgatan 5
Småbarnsskolan
för fattiga

Byggd av
Anders Donner
och Matts Hongell
(1846)




1846

Finlands första folkskola fanns i Gamla Karleby

År 1839 grundade och uppehöll kommerserådet Anders Donner och handlanden Matts Hongell undervisning för småbarn. Man uppförde ett eget skolhus 1846 för 80 barn. Man lärde religion, räkning, geografi och naturlära och barnen bestods på måltid.

*Källa: Renlunds skola 120 år
(doktor Sylvi Möller)*



Hongellska skolhuset i hörnet av Storgatan och Packhusgatan

Privata småbarnsskolan

Uppförd och
uppehållen av
Anders Donner
och Matts
Hongell

PAKKAHUONEENKATU PACKHUSGATAN 5

YKSITYINEN PIENTENLASTEN KOULU
PRIVAT SMÅBARNSSKOLA
1846 – 1872

KANSAKOULU – FOLKSKOLA
1872 – 1930

SEURAKUNTAKOTI – FÖRSAMLINGSGÅRDEN
1930 – 1950

KANSAKOULU SOTAVUOSINA
FOLKSKOLA UNDER KRIGSÅREN
1943 – 1944

TILAPÄINEN KIRKKO – TILLFÄLLIG KYRKA
1958 – 1960

SVENSKA FÖRSAMLINGSGÅRDEN
1950 – 1991



KOKKOLA – HAKALAX RK
PERINNETOIMIKUNTA

1740-tal

Storgatan 34

Rahmska gården

En av de äldsta bevarade borgarhusen

Byggd av skeppsredaren Johan Rahm på 1740-talet. (Omnämns 1753 vid hans död).

Tilläggsbyggnad 1783

Sonen Erik övertog huset efter faderns död.

Följande ägare blev Eriks barnbarn Sofia Maria och prosten Abraham Chydenius. Därefter

övertogs huset av dottern Augusta (Chydenius) och Axel Olsson som hade sin barberarverksamhet i byggnaden. Deras dotter Hilma gift med barberare Anton Blomstrand övertog senare huset. (Källor: Krister Korpela 1956, Annikki Wiirilinna 1980, Kristina Ahmas 1992)



Rahmska gården
(1753)



Gamlakarleby Storgatan

Kokkola Isokatu

Storgatan 33

Storgatan 34



Keskipohjanmaa
 Tidning & Tryckeri
 1924-1942

Rahmska gården
 Raksalong
 Anton Blomstrand

Storgatan mot centrum
Engelska parken t.v.



1910

1895

Engelska parken (1895)

Parken grundades på den plats där det gamla tjärtorget hade funnits. På grund av tjärans lättantändlighet och till följd av landhöjningen blev man tvungen att flytta hamnverksamheten till Halkokari.

Parken fick namnet Engelska parken, efter barkassen som erövrats av den engelska kungliga flottan i slaget vid Halkokari 1854.

I parken finns också en staty av Ernst V. Knape.

**Storgatan slutar vid
Engelska Parken**

Engelska Parken



Ernst V Knape 1873-1929
Läkare och författare

Barkassen i båthuset



*Kokkola — Gamla Karleby
Englantilaisten vene — Engelsm. båt.*

Engelska Parken

Stadens
grundare Kung
Gustaf II Adolf
får en egen
400-års staty

Statyn gavs som gåva av
Föreningen Pohjola-
Norden

Trästatyn är skulpterad
med motorsåg av
skulptören Ulla Haglund



7.9.2020



2020



Gustaf II Adolf
(1594-1632)

1700-1800

Borgarna som bebyggde Storgatan

Många av stadens
Handelsmän
har byggt, bott
och verkat på
Storgatan



Borgarmärket
för burskap



Otto Rodén
Storgatan 2



Alexander &
Charlotta Boehm
Storgatan 6



Anders Kyntzell
Storgatan 10




Anders Roos d.y.
Storgatan 9




Johan (Jan) Forsén
Storgatan 10



Eglé Björkman
Storgatan 11



Jacob Donner
Storgatan 29



Johan Rahm
Storgatan 34



Axel Böckelman
Storgatan 6



Gustaf Libeck
Storgatan 8

“Med Jernweg kommer man beqwent direkt till Storgatan”


1885-2020

TACK för att
Du Vandrat
i Minnenas
Värld



24.10.1985

OTTA RAUTATIEN TULOSTA KOKKOLAAN



TÄGETS ANKOMST TILL KAR



Källhänvisning



Ett Företagsamt Folk, Leo Torppa, Keijo Jokinen, Eero Huima, Toivo Sandkvist, Annikki Wiirilinna, Kristina Ahmas, Gamlakarleby stads historia I-IV, Museokuvat, Postkort, Karleby.fi, m.fl.

Bildresa i serien "Gatorna Berättar"